

ESCOGER UN PUÑADO ENTRE LAS MILES DE PLAYAS QUE POSEE EL LITORAL ESPAÑOL ES UNA OPCIÓN PERSONAL, PORQUE LISTAS HABRÁ SEGÚN PERSONAS LA ELABOREN Y TODAS DISTINTAS ENTRE SÍ. HEMOS SEGUIDO UN CRITERIO ENTRE ELITISTA Y POPULAR FIJÁNDONOS EN LAS VOTACIONES QUE EN INTERNET Y MEDIOS DE COMUNICACIÓN HAN GENERADO LOS LECTORES Y USUARIOS, Y EN LOS PROPIOS CRITERIOS DEL EQUIPO DE REDACCIÓN PARA ELABORAR UNA LISTA QUE SATISFAGA A TODOS LOS SEGMENTOS DE VISITANTES.

Dossier: Las playas más bellas de España

Playas del Norte de España_p20 Playas de la Costa Brava y Costa Dorada_22
L'Estartit_23 Palamós_p24 Playas de las Islas Baleares_p26 Calviá_p27 Pollença_p28
Playas del Levante_p30 Guardamar del Segura_p31 Playas de Andalucía_p32 Cuevas
del Almanzora_p33 Manilva_p34 Benalmádena_p36 Tarifa_p37 Playas de las Islas
Canarias_p38

Playa de Torimbia (Llanes, Asturias).

Costa Norte

La verde expresión de los arenales cantábricos

Melide-Isla de Ons (Sanxenxo, Pontevedra)

Playa rústica de arena blanca y fina en la Isla de Ons con un grado de ocupación medio. Está catalogada como nudista.

Carnota (Carnota, Coruña)

Una revista alemana la calificó como una de las 100 mejores playas del mundo. Un espacio natural de gran valor ecológico.

Grande de Miño (Miño, Coruña)

Muy amenazada por las constructoras. Playa urbana de arena dorada con bandera azul.

Lago Louro - Las Dunas (Muros, Coruña)

Playa virgen de arena fina y blanca con casi kilómetro y medio de larga. Tolerado el naturismo.

As Catedrais - Aguas Santas (Ribadeo, Lugo)

Sólo con marea baja. Conocida por sus espectaculares formaciones rocosas que se asemejan a arbotantes góticos.

Rodiles (Villaviciosa, Asturias)

Larga playa de arena tostada que abarca 1.000 m con dunas fijadas en un amplio y frondoso pinar para las comidas campestres y el descanso.

Los Quebrantos (Soto del Barco, Asturias)

Arenal de 810 m. ubicado en la desembocadura del río Nalón. Su grado de ocupación es medio. Muy rica en yodo.

Cuevas del Mar (Llanes, Asturias)

Playa rural de especial hermosura donde las cavidades abiertas en los roquedos justifican su nombre.

Torimbia (Llanes, Asturias)

De tradición nudista, sus accesos están limitados a los vehículos rodados. Considerada como una de las playas más bellas de Asturias.

Arenal de Sonabia (Castro-Urdiales, Cantabria)

Playa aislada, no urbanizada con arena dorada fina. Se practica el nudismo.

Los Locos (Suances, Cantabria)

Playa de mar abierto en la que es necesario tener mucho cuidado incluso con bandera verde. 780 metros de arena fina y dorada. Muy concurrida por los amantes de las tablas y las velas.

Berria (Santoña, Cantabria)

Más de 2 kms. de playa de arena blanca y fina, rodeada por dunas. Aunque peligrosa, los socorristas



Playa de Cantabria.

vigilan la playa todos los días. El entorno posee una gran belleza.

Arrietara (Sopelana, Vizcaya)

Playa semiurbana, muy concurrida de arena dorada y fina con paseo marítimo. Ventosa con oleaje moderado. 700 m de largo por 43 m de ancho.

Bakio (Bakio, Vizcaya)

Playa urbana con bandera azul, aunque muy concurrida. 540 metros de largo, es especialmente usada por surfistas por su oleaje moderado.

Laga (Ibarrangelu, Vizcaya)

Playa rústica, muy concurrida con bandera azul de arena dorada, fina y aguas tranquilas. 574 m de largo por 110 m de ancho.

Laidatxu (Mundaka, Vizcaya)

Playa urbana, muy concurrida con paseo marítimo. Aguas tranquilas y arena dorada y fina. 90 m de largo por 100 de ancho.

La Concha (San Sebastián, Guipúzcoa)

Una de las más bellas y fotografiadas playas de nuestro país. Su nombre es consecuencia de la forma que adquiere la playa.

Zarautz (Zarautz, Guipúzcoa)

Gran playa semiurbana (2.500 x 80 m.) formada por arena dorada fina. Playa ventosa, de fuerte oleaje y ocupación alta con un campo de golf en uno de sus extremos, zona en la que se practica el nudismo.

Playas de Llanes

Si alguna localidad en todo el norte puede gozar del digno título de poseer las mejores playas de España, es sin duda el Concejo de Llanes. 45 playas en 40 kms. de costa que abarcan desde la cinematográfica Toró, hasta la monumental Gulpiyuri, pasando por la espectacular Ballota o la familiar Andrín. Este año en cuatro de esas playas ondeará la bandera azul. Todas ellas con aguas limpias, arenas doradas y sorprendentes paisajes que dominan la abrupta costa y la impagable montaña. Otro espectáculo para no perderse son los géiseres costeros de hasta 40 m., aquí llamados bufones, como los de Santiuste y Arenillas, declarados Monumentos Naturales.

Cala de la Costa Brava en Girona.

Costa Brava y Costa Dorada

El romántico encanto de las calas catalanas

Blanes (Blanes, Gerona)

Playa urbana bien equipada. Bandera azul y paseo marítimo. Cruceros con fondo de cristal para observar fondos marinos.

San Antoni (Calonge, Gerona)

Playa urbana con bandera azul muy concurrida. Familiar. Arena dorada, de textura intermedia. Ventosa con oleaje moderado.

L'Estartit (Torroella de Montgrí, Girona)

Un kilómetro de playa familiar, urbana y equipada. Muy concurrida. Arena dorada y fina y aguas tranquilas..

La Fosca (Palamós, Girona)

Bandera azul para una playa semiurbana con elevada concurrida. Arena dorada, fina. 500 m. de largo por 42 m. de ancho.2

Aiguablava (Begur, Gerona)

Playa rústica de fina y dorada arena y tranquilas aguas, bastante concurrida. Bandera azul con una longitud de 75 metros y 25 de ancho.

Canet (Canet de Mar, Barcelona)

Playa urbana, muy concurrida con bandera azul y paseo marítimo. De arena dorada y gruesa y aguas tranquilas. 2 kilómetros para andar.

La Roca Grossa (La Cabra) (Calella, Barcelona)

Playa aislada rústica, muy concurrida por nudistas. De arena dorada, gruesa y aguas tranquilas. 180 m. de largo por 28 m. de ancho.

Castelldefels (Castelldefels, Barcelona)

Playa semiurbana con paseo marítimo, muy concurrida de arena dorada y fina. Playa ventosa de aguas

tranquilas. 5 kms. para caminarla.

La Mora (Tarragona)

Playa semiurbana, con bandera azul y ocupación media. Arena dorada y fina con aguas tranquilas. 520 m. de largo por 65 m. de ancho.

Cana Ruga (El Vendrell, Tarragona)

Playa urbana con bandera azul y paseo marítimo, muy concurrida y familiar. Arena dorada y finas con aguas tranquilas.

Aiguassera, (San Carles de la Rápita, Tarragona)

Una tranquila cala semiurbana de arena dorada, fina con aguas calmas. 60 m. de largo por 16 m. de ancho.

Altafulla (Altafulla, Tarragona)

1 km. de playa semiurbana con bandera azul y ocupación media. Arena dorada y aguas tranquilas.



Foto: © Ayuntamiento de Torroella de Montgrí/L'Estartit.

Port I Medes, vista aérea de L'Estartit.

L'Estartit

En el corazón de la Costa Brava

L'ESTARTIT SE SITÚA EN UNA DE LAS COMARCAS CATALANAS MÁS BELLAS, EL BAIX EMPORDÀ, TIERRA DE CONTRASTES CON UNA LLANURA FÉRTIL Y UNA COSTA ABRUPTA —CONOCIDA COMO LA COSTA BRAVA— QUE ESCONDE CALAS Y OTROS TESOROS MARINOS. LAS ISLAS MEDES, A SOLO UNA MILLA DE LA COSTA Y ENFRENTA DE LA PLAYA, SON EL SÍMBOLO DEL TERRITORIO.

Uno de los mayores atractivos de esta pequeña localidad, ubicada en el municipio de Torroella de Montgrí, es su playa, 3,5 Km de arena fina bañada por la límpidas aguas de un Mediterráneo especialmente luminoso en este bello rincón de la Costa Brava. Con una anchura media de 100 metros, se divide en tres sectores. La Playa Central se encuentra situada delante del núcleo residencial y es allí donde se concentra la mayor parte de los usuarios. La Playa de Griells se ubica cerca de la Reserva Natural del Ter Vell y en ella se ubican las concesiones de deportes náuticos. Y por último, la Playa de la Pletera cuyo entorno y accesibilidad reducida la convierten en un paraje tranquilo, poco frecuentado y de gran belleza natural. Otro de los grandes tesoros del

municipio son Las Medes, un archipiélago situado a una milla de la costa y formado por siete islotes. En la actualidad están deshabitados, pero los numerosos restos encontrados en este espacio fascinante nos hablan de una agitada historia, como zona de paso para los barcos griegos, los piratas del medievo, caballeros del Santo Sepulcro y con funciones de guarnición y prisión militar en el siglo pasado. La localidad también es idónea para los amantes de los deportes náuticos. En este sentido, la Estación Náutica L'Estartit-Illes Medes facilita al visitante la práctica de kayak, delf jet, esquí náutico y wakeboard, snorkelling, ski-bus, pesca o windsurfing, entre otros.



Foto: © Marc Debaty

El fondo marino de las Medes es un paraíso para el submarinismo. Su ecosistema, con más de 1.350 clasificaciones de flora y fauna, constituye la mejor reserva del Mediterráneo occidental. Supone un bello espectáculo con cuevas y túneles plagados de gorgonias, corales, estrellas y praderas de posidonias.

Información Turística de L'Estartit

	Oficina de Turismo. Paseo Marítimo s/n. 17258 L'Estartit. Gerona. Tel. 972 751 910. www.estartit.org
Distancia a Gerona: 41 kms. Extensión: 66 km ² . Altitud: 0 m. Población: 9.760 habitantes.	
 Gentilicio: estartidencs	



Fosca en Palamós.



La pesca es el símbolo de Palamós.

han sido galardonadas repetidamente con la Bandera Azul de la Unión Europea por la limpieza de sus aguas y arena y por los servicios que se prestan en ellas. Una de las señas de identidad de Palamós son sus excelentes condiciones para la práctica de la vela, contando con una campo de regatas que hará las delicias de los aficionados. Los dos puertos deportivos de la localidad (uno de ellos de reciente construcción) albergan las instalaciones suficientes para facilitar la práctica de cualquier deporte náutico.

El hermoso litoral de Palamós ofrece al visitante una privilegiada estampa desde La "Plaça Murada", el cual constituye uno de los miradores más privilegiados de la localidad. Es un lugar estratégico para fotografiar la bahía y sus espectaculares puestas de sol. Otra de las visitas imprescindibles de este litoral es la "Pineda de'n Gori", una colina que se eleva entre la Cala s'Alguer y la Playa de Castell. Desde este amplio espacio verde dominamos la Cala s'Alguer, con todo su encanto de casitas de pescadores, y la incomparable Playa de Castell.

La localidad posee excelentes condiciones para la práctica de la vela y otros deportes náuticos

Además de sus playas y del magnífico entorno natural que las rodea, Palamós también tiene un interesante patrimonio monumental y arqueológico que merece ser contemplado. Destacan el Poblado Ibérico (siglo VI A.C.) en la Playa de Castell y el Castillo Medieval de Sant Esteve, que data de la Baja Edad Media.



Una de las hermosas calas del municipio.



La Costa Brava se muestra en todo su esplendor.

Palamós

Sol y playa con tradición marinera

PALAMÓS, LOCALIDAD UBICADA EN LA COSTA BRAVA GIRONDENSE, SE MUESTRA ANTE EL VIAJERO COMO UN DESTINO POLIFACÉTICO, LLENO DE ATRACTIVOS PARA EL OCIO Y EL DESCANSO. HERMOSAS PLAYAS PERFECTAMENTE CUIDADAS, PEQUEÑAS CALAS RECÓNDITAS Y ESPECTACULARES PUESTAS DE SOL SON SÓLO ALGUNOS DE SUS ENCANTOS, YA QUE TAMBIÉN POSEE EXCELENTES CONDICIONES PARA LA PRÁCTICA DE LA VELA Y CUALQUIER TIPO DE DEPORTE NÁUTICO. COMO COMPLEMENTO A ESTA OFERTA DE SOL, PLAYA Y DEPORTE AL AIRE LIBRE, EL PUEBLO CONSERVA AÚN SUS RAÍCES MARINERAS EN DIVERSAS TRADICIONES QUE NO CONVIENE PERDERSE. ENTRE ELLAS, LA VENTA DIARIA DE PESCADO EN LA LONJA, LA SABROSA GASTRONOMÍA BASADA EN PRODUCTOS DEL MAR Y ALGUNA DE SUS FIESTAS, COMO LA DEDICADA A LA PATRONA DE LOS MARINEROS, LA VIRGEN DEL CARMEN.

El municipio de Palamós, situado en el centro mismo de la Costa Brava, ofrece al visitante un amplio abanico de posibilidades para el disfrute. Aquellos que estén pensando en unos días de descanso tranquilo, encontrarán playas de fina arena clara e idílicas calas solitarias de aguas cristalinas. Los que, por el contrario, piensen en unas vacaciones activas, tendrán la oportunidad de practicar deportes náuticos, o realizar actividades subacuáticas. Además, en la cercana cordillera litoral, podrán disfrutar de impresionantes excursiones a pie o recorrer los circuitos marcados de "Mountain Bike", con diferentes grados de dificultad. La localidad dispone de 7 playas de fácil acceso. De ellas, cuatro son de arena de diversas texturas y las demás de roca. Existen también multitud de pequeñas calas de aguas transparentes –tan típicas de la Costa Brava– en determinados casos sólo accesibles por mar. Algunas de las playas de Palamós

Localidad de larga tradición marinera, la gastronomía de Palamós gira en torno al elemento culinario por excelencia de la tierra: el pescado fresco, cocinado de mil maneras, pero siempre con el toque de creatividad e innovación característico de la cocina de esta zona de la costa mediterránea. En el pueblo, la Lonja constituye un auténtico punto de encuentro para palamosenses y visitantes, además de una hermosa tradición que este pueblo conserva con orgullo. La subasta y venta de pescado acabado de llegar del mar sigue siendo una actividad muy atractiva para todos los que quieran disfrutar de las raíces marineras de la localidad. De horario variable según las estaciones, la llegada de las barcas y la subasta se realizan a primera hora de la tarde y la venta del pescado aproximadamente una hora más tarde. Por último, en lo que respecta al calendario festivo, una de las citas más esperadas del estío en la localidad es la celebración de Nuestra Señora del Carmen. Con la zona del puerto como escenario, se realizan diversos actos y festejos entre los que destaca la procesión en barca en honor a la Madre de Dios y en la que participan todos los visitantes que deseen embarcar en uno de los barcos de pesca que se hacen a la mar para honrar a su patrona.



Información Turística de Palamós

Oficina de Turismo. Paseo del Mar, 22. 17230 Palamós. Tel. 972 600 500. www.palamos.org
Distancia a Gerona: 45Km. Extensión: 14 Km².
Habitantes: 15.600
Gentilicio: palamosenses



Playa de Algaiarens, Menorca.



Vista aérea de la playa de Illetes.

Islas Baleares

Aguas transparentes en un entorno sugestivo

Formentor (Pollença, Mallorca)

Una bellísima playa de limpias y tranquilas aguas con un pinar que acaba en la playa. Un kilómetro de bandera azul.

Cala Agulla (Capdepera, Mallorca)

Bandera azul para aguas limpias de esta cala rústica, pero concurrida. 520 m. de largo por 50 m. de ancho.

D'Alcúdia (Alcúdia, Mallorca)

Playa urbana con bandera azul, muy concurrida, pero de aguas tranquilas y con la posibilidad de practicar deportes náuticos a lo largo de sus 3 kms. y medio.

Oratori de Portals (Calvià, Mallorca)

Playa semiurbana con paseo marítimo y bandera azul para 250 m. de fina y blanca arena y aguas tranquilas.

Algaiarens (Ciutadella, Menorca)

Una bellísima playa aislada y virgen con un atractivo entorno natural. 450 m. de largo por 50 m. de ancho.

Son Bou (Alaior, Menorca)

Sus 2 kms. y medio la convierten en la playa más extensa de Menorca. Playa semiurbana de aguas tranquilas y arena blanca.

Cala Galdana (Ferrerries, Menorca)

Bandera azul en playa semiurbana y concurrida de arena dorada y fina con aguas tranquilas. 450 m. de largo por 45 m. de ancho.

Arenal d'en Castell (Es Mercadal, Menorca)

Una playa familiar con bandera azul, semiurbana, muy concurrida de arena dorada y fina con aguas tranquilas.

Cala Conta (San José, Ibiza)

Bella playa rústica premiada con bandera azul por la limpieza de sus aguas, por ello muy concurrida a lo largo de sus 200 metros.

Illetes (Formentera)

Una de las playas más conocidas de Baleares por la tranquilidad de sus aguas y su arena, muy bien equipada y en un entorno maravilloso.

Cala Salada y Saladeta (Sant Antoni de Portmany, Ibiza)

Dos coquetas calas muy concurridas galardonadas con la bandera azul. Arena dorada y textura intermedia, ni muy gruesa ni muy fina.

Cala Vadella (San José, Ibiza)

Bandera azul para una cala rústica de 200 m. con urbanizaciones. Arena es blanca y fina y sus aguas tranquilas, aunque la presión demográfica es bastante elevada en verano.

Calvià

La mejor infraestructura playera

EL MUNICIPIO DE CALVIÀ AÚNA EN SU TERRITORIO MAGNÍFICOS PARAJES DE SIERRA Y 26 PLAYAS DE ESPECTACULAR BELLEZA, PERFECTAMENTE ACONDICIONADAS. SU INFRAESTRUCTURA TURÍSTICA ES UNA DE LAS MÁS IMPORTANTES DE EUROPA, PERO CALVIÀ HA SABIDO CONJUGAR ESTE DESARROLLO CON UN ESCRUPULOSO RESPETO AL MEDIO AMBIENTE.

Situada en la parte occidental de la isla de Mallorca, Calvià goza de una de las ubicaciones más sugestivas de la costa mallorquina, con 26 playas y una zona interior de particular belleza, en la que se puede disfrutar de magníficos parajes de sierra con pinares, almendros y toda clase de vegetación autóctona.

Las playas de Calvià se distinguen por sus excepcionales condiciones naturales: arena blanca y aguas cristalinas en un paisaje bañado por un sol del que el municipio disfruta 300 días al año. Pero también son playas extraordinariamente cuidadas, dotadas de las mejores y más modernas infraestructuras. La limpieza y la seguridad de las mismas son dos de los objetivos del Consistorio municipal, que no ahorra esfuerzos para que el visi-

tante disfrute de este paraíso en las mejores condiciones. Calvià es un municipio con mucho que ver, pródigo en paisajes y sensaciones. La población se distribuye en diversos núcleos, unos litorales y otros interiores, todos perfectamente comunicados por una red viaria que permite desplazamientos rápidos entre sí, por lo que el viajero podrá disfrutar con comodidad de cada uno de los encantos de los distintos enclaves. Estos atractivos han propiciado una infraestructura turística que se sitúa entre las más importantes de Europa. Su constante evolución permite ofrecer una amplísima oferta no sólo en cuanto a instalaciones hoteleras, sino también en servi-




Magaluf.



Playa Fornells.

cios complementarios de deporte u ocio. Pero Calvià tiene a gala el haber conseguido este crecimiento manteniendo un exquisito respeto por el medio ambiente, lo que convierten al municipio es un perfecto ejemplo de desarrollo sostenible..

Información Turística de Calvià

 Ayuntamiento de Calvià. C/ Julia Bujossa Sans Batele, 1. 07184 Calvià, Baleares. Tel. 971 139 146 www.calvia.net
Distancia a Palma: 20 kms. **Extensión:** 144,97 km². **Altitud:** 43m. **Población:** 45.489 habitantes.
Gentilicio: calvianer



Fotos: © Ayro. de Pollença

Cala Carbó

Pollença

La magia de la luz mediterránea

FORMADO POR LOS NÚCLEOS DE POLLENÇA, PORT DE POLLENÇA, CALA SAN VICENÇ Y FORMENTOR, ESTE MUNICIPIO MALLORQUÍN HA SIDO DESDE SIEMPRE UNA TIERRA HOSPITALARIA, INSPIRACIÓN DE ARTISTAS Y REFUGIO DE VIAJEROS. LA MÁGICA LUZ MEDITERRÁNEA ENVUELVE POR COMPLETO SU IMPORTANTE PATRIMONIO HISTÓRICO Y MONUMENTAL Y SU HERMOSO LITORAL, CONFIGURANDO UNA OFERTA DONDE EL SOL Y LA PLAYA SE DAN LA MANO CON LA CULTURA Y EL ARTE. ALGUNO DE SUS ENCLAVES MÁS CARACTERÍSTICOS, COMO EL ISLOTE COLOMER O EL CAVALL BERNAT, CONFORMAN ESTAMPAS DE INOLVIDABLE BELLEZA, EN EL MARCO DE UN ENTORNO NATURAL LLENO DE CONTRASTES, DONDE SE FUNDEN SOLITARIAS CALAS, CON ESCARPADAS MONTAÑAS Y PROFUNDOS VALLES.

El municipio de Pollença es uno de los más privilegiados de Mallorca. De ello da fe su paisaje, que ha sido, y es todavía, inspiración de poetas, pintores y músicos. Situado al NE de la isla, combina mar, campo y montaña. El viajero quedará subyugado por esta tierra hospitalaria y repleta de contrastes, ya que parte de la Sierra de Tramontana está en su término municipal: de ahí sus escarpadas montañas y profundos valles que acaban en hermosas y solitarias calas. Comprende los núcleos de población de Pollença, Port de Pollença, Cala Sant Vicenç y la península de Formentor. El primero de ellos, a 6,5 kilómetros de la costa y declarado Conjunto Histórico Artístico, supone por su patrimonio histórico y monumental el perfecto complemento para los otros tres destinos, bañados por el Mediterráneo. En el núcleo urbano de Pollença merecen ser visitados,

entre otros puntos de interés, el Calvario, el Puente Romano o la parroquia de Nuestra Señora de los Ángeles.

Hermosas calas

Pero si algo llama la atención de esta hermosa zona de las Islas Baleares son sus playas, un auténtico privilegio donde la luz del Mediterráneo se derrama sobre rincones recoletos, con arena blan-

La bahía que acoge al Port de Pollença es idónea para la práctica de deportes náuticos

ca y aguas de azul intenso. El Port de Pollença, conocido entre los pollensines como el "Moll", se encuentra enclavado en una maravillosa bahía que ofrece la posibilidad de practicar todo tipo de deportes náuticos. La historia del puerto es reciente pero intensa. Sus primeras casas se construyeron en la primera mitad del siglo XIX. Con la llegada de los primeros



Sombrillas en la playa de Formentor.



Playa del Port de Pollença.

turistas se convirtió en uno de los lugares privilegiados de Mallorca hasta ser un núcleo de fuerte actividad turística con lugares de gran encanto como la plaza de Miquel Capllonch o el Paseo Voramar. La cala Sant Vicenç es un conjunto de calas cristalinas (Cala Carbó, Cala Barques, Cala Molins y Cala Clara) situadas a los pies del Cavall Bernat, montaña que separa el núcleo de población de otro espectacular lugar: Cala Boquer. El paisaje en su conjunto atesora tal belleza natural que ha servido de fuente de inspiración para numerosos pintores y artistas. Uno de los grandes atractivos de la zona lo constituyen las cuevas funerarias de l'Alzinet, de la Edad del Bronce, consideradas como uno de los mejores monumentos de su género en el Mediterráneo oriental.


Por último, la península de Formentor se presenta ante el viajero con dos estampas inolvidables. Una es El Colomer, un islote de la costa. La otra es el espectacular cabo coronado por el Faro de Formentor, visita obligada por su situación en el extremo más septentrional de la isla.

Ricas tradiciones

El municipio también es un lugar de gran riqueza gastronómica y cargado de tradiciones que han perdurado en el tiempo con envidiable salud, como las Fiestas de La Patrona (batalla entre Moros y Cristianos el 2 de agosto) San Antonio, las del Carmen o el Devallement de Semana Santa.

Una cita más que interesante, ejemplo del dinamismo cultural de Pollença, la constituye durante los meses de julio y agosto el Festival Internacional de Música, del que este año se celebra su XLIII edición. Creado en 1962, después de cuatro décadas de extraordinaria vitalidad manteniendo siempre intacto el prestigio, el evento puede ya presumir de un consolidado prestigio, siendo miembro de la Asociación Europea de Festivales. En el hermoso marco del claustro del Convento de Santo Domingo (una construcción barroca que data del siglo XVI) se celebra cada año esta manifestación musical nocturna con renombre mundial. La calidad de sus programas, capaces de satisfacer al profano curioso y al melómano exigente con importantes intérpretes de música clásica, convierten en inolvidables las noches de este mágico rincón mallorquín.

Información Turística de Pollença

 Ayuntamiento de Pollença C/Calvari, nº 2.
Tel. Fax. 971 53 01 08. Fax. 971 53 07 83
www.ajpollenca.net
Distancia a Palma de Mallorca: 52 Km.
Extensión: 150,03 Km². **Habitantes:** 15.761
 Gentilicio: pollensines.



La playa flor de Peñíscola goza de bandera azul.

Playas del Levante

Costas doradas de mares en calma.

El Pebret (Peñíscola, Castellón)

Playa rústica, de ocupación media con arena blanca, fina con aguas tranquilas. Muy apreciada por quienes buscan parajes tranquilos y sin aglomeraciones.

Torrenostra (Torreblanca, Castellón)

Bandera azul para una agradable playa semiurbana de ocupación media y aguas tranquilas. 400 m. de largo por 45 m. de ancho.

Morrongo (Benicarló, Castellón)

300 metros de playa urbana con todos los equipamientos. Bandera azul y paseo marítimo. Arena dorada y gruesa.

Santllorenç (Cullera, Valencia)

Playa virgen con dunas de ambiente nudista y baja ocupación. Más de

tres kilómetros para pasear.

El Saler (Valencia, Valencia)

Playa en parque natural muy equipada y concurrida. Arena dorada, gruesa con oleaje moderado. 6200 m. de largo por 35 m. de ancho.

El Dosser (Cullera, Valencia)

Playa semiurbana con bandera azul y baja ocupación. Oleaje moderado sobre arena dorada y fina. Kilómetro y medio de larga.

Bon Nou (La Vila Joiosa, Alicante)

Una tranquila cala de aguas limpias y tranquilas, rústica con baja ocupación. 220 m. de largo por 30 m. de ancho. Sus usuarios pronto se convierten en fieles.

Portet de Moraira (Teulada, Alicante)

Una agradable y transparente cala

con bandera azul bastante concurrida. 280 m. de largo por 5 m. de ancho.

Els Vivers (Guardamar del Segura, Alicante)

Más de 2 kilómetros de playa virgen y poco concurrida para quienes gustan de las aguas y ambientes tranquilos. Las dunas la convierten en una playa muy especial.

Las Higuericas (Pilar de la Horadada, Alicante)

Bandera azul para esta playa rústica, de baja ocupación. Arena blanca, fina durante más de un kilómetro.

Calblanque - Playa Larga (Cartagena, Murcia)

Playa virgen de aguas tranquilas y arena dorada. Nudista con numerosos asiduos aunque de baja ocupación. Kilómetro y medio de larga para lucir el palmito.



Vista general de la playa.



Parque Reina Sofía.



Naturaleza viva en Guardamar.



Todo un mundo por descubrir.

Foto: © Ayto. de Guardamar

Guardamar

Paisaje singular de dunas y bosque


GUARDAMAR DEL SEGURA ES UN ENCLAVE PRIVILEGIADO DE LA COSTA MEDITERRÁNEA CON INNEGABLES ATRACTIVOS QUE VAN DESDE SU BELLEZA NATURAL A UNA VASTA RIQUEZA CULTURAL Y FESTIVA. SUS 12 KILÓMETROS DE PLAYA, RODEADOS DE UNA ESPECTACULAR EXPANSIÓN DUNAR REPOBLADA CON PINOS Y PALMERAS, SON UNA DE LAS MEJORES ESTAMPAS DEL LITORAL LEVANTINO.

Doce kilómetros de playa de arena fina bañada por aguas cristalinas avaladas por tres banderas azules, suaves temperaturas, 2.850 horas de sol que permiten la práctica de todo tipo de deportes en cualquier estación del año, una cultura milenaria manifestada a través de sus gentes y fiestas populares; son sólo algunos de los encantos que ofrece Guardamar, ciudad mediterránea y abierta. A lo largo de su litoral se encuentra la famosa expansión dunar que caracteriza la topografía de sus playas. Estas dunas, asentadas con pinos hace un siglo para frenar su avance y así evitar el enterramiento de cosechas y viviendas, son uno de los paisajes más singulares de la costa mediterránea al combinar un frondoso bosque conocido

como la Pinada de Guardamar, que se extiende también a lo largo y ancho de su costa, con cultivos y huerta, dando lugar a un delicado ecosistema que da vida a diversas especies de fauna y flora. Enmarcadas en este hermoso entorno, las 8 playas de Guardamar presentan una amplia variedad de perfiles, capaces de satisfacer todas las preferencias. Si se desean playas con todos los servicios (pasarelas de madera, aseos, Cruz Roja, vigilancia marítima, restaurantes, acceso a minusválidos y juegos deportivos) las elegidas deben ser las playas de la Babilonia, Centre y Roqueta. Si por el contrario se prefiere el relax en un entorno idílico, virginal

y salvaje, hay que acercarse a las playas de els Tossals, dels Vivers, del Moncaio, del Camp y Les Ortigues, con dunas repobladas de pinos y palmeras, con abundante vegetación mediterránea en donde el sosiego, la luz azulada y la brisa son los auténticos protagonistas. Como no podía ser menos en un pueblo costero y mediterráneo, las fiestas se viven de forma intensa a lo largo de todo el año. Tradiciones y costumbres antiguas se mezclan con el frenesí del siempre presente Mare Nostrum y de la cálida noche levantina, donde el visitante deja de ser un mero espectador. Destacan las Fiestas patronales de Moros y Cristianos en honor a Sant Jaume (2ª quincena de julio), con desfiles de comparsas, asaltos al castillo, desembarcos, fuegos artificiales y representación de la leyenda de l'Encantà, y las Fiestas en honor a la Virgen de Fátima (todo el mes de septiembre) en el Campo de Guardamar.

Información Turística de Guardamar

 Tourist Info Guardamar: Plaça de la Constitució, 7. 03140 Guardamar del Segura (Alicante). Tel. 965 724 488. Tel./Fax. 965 727 292

Distancia a Alicante: 35 kms. **Ext.:** 38,5 Km²
Altitud: 25 m. **Habitantes:** 13.011.
Gentilicio: guardamarencos



Playa de Monsul (Almería).

Andalucía

La luz que surge del mar al amanecer

Los Muertos (Carboneras, Almería)

Impresionante playa aislada, de arena blanca, situada en el límite norte del Parque Natural de Cabo de Gata. 1.160 metros por 30 metros. Puede practicarse el nudismo.

Bahía de los Genoveses (Níjar, Almería)

Excelente playa de algo más de un kilómetro, rodeada de vegetación, y donde se practica el submarinismo en alguna zona. No se pierda la cercana playa de Monsul.

Cala Cristal (Cuevas del Almanzora, Almería)

Muy recomendable para la práctica del buceo y la pesca por la cantidad de rocas que presenta.

Calas de Maro (Nerja, Málaga)

Calas de aspecto salvaje, con pre-

sencia de vegetación en su entorno. Está localizada en un paisaje natural. Nivel de ocupación bajo.

Sabinillas (Manilva, Málaga)

Entre el Puerto Deportivo y el río Manilva. Tiene una extensión de 1.750 metros y una anchura media de 50 metros. Nivel de ocupación alto.

Caños de Meca (Barbate, Cádiz)

Una extensa franja de arena y aguas muy claras en un Parque Natural, donde puede practicarse el nudismo en uno de sus extremos. Tiene una extensión de 2.700 metros y una anchura media de 40 metros.

Zahara de los Atunes (Barbate, Cádiz)

Considerada por muchos como la playa más hermosa de España. Pero sobre gustos no hay escrito.

Bolonia (Tarifa, Cádiz)

Playa salvaje de arena blanca considerada como el paraíso del windsurf. En ella puede practicarse el nudismo en una de sus zonas. Tiene una extensión de 3.800 metros y una anchura media de 70 metros.

Castilnovo (Conil, Cádiz)

Playa virgen, de aspecto salvaje donde las olas y el viento tienen una gran fuerza para la práctica del windsurf. Posee una extensión de 2.600 metros y una anchura media de 180 metros.

El Portil (Cartaya, Huelva)

Playa de arena dorada de grano fino de 3.600 m. y 45 m. de anchura media. Nivel de ocupación medio. Rodeada por inigualables parajes como la Reserva Natural de la Laguna del Portil, el Paraje Natural Enebrales de Punta Umbría y el Paraje Natural Marismas del Odiel.



Foto: © Ayto. Cuevas de Almanzora

14 kilómetros de luminosas playas esperan al viajero.

Cuevas del Almanzora

Oasis de luz y sonidos

CUEVAS DEL ALMANZORA, AL NORDESTE DE LA PROVINCIA DE ALMERÍA, OFRECE AL VIAJERO UN PUÑADO DE PLAYAS CASI VÍRGENES, DE EXTRAORDINARIA LUMINOSIDAD. ESTA MAGNÍFICA FRANJA COSTERA ACOGERÁ ESTE VERANO DOS DESTACADO EVENTOS MUSICALES: EL FESTIVAL INTERNACIONAL DE HABANERAS Y EL CREAMFIELD 2004

El municipio de Cuevas del Almanzora sorprende al viajero por la intensidad de sus paisajes, tanto en la agreste zona de interior como en la luminosa franja litoral bañada por el Mediterráneo. En este litoral costero, un oasis de silencio extendido a lo largo de 14 Kilómetros, se combinan grandes playas serenas y abiertas en contraste con otras recónditas y acantiladas, que se ocultan tras los macizos montañosos que se adentran hasta el mismo mar. Uno de los lugares con más encanto de la costa es Villaricos, delicioso pueblito de pescadores que se prepara ya para acoger este verano dos importantes acontecimientos musicales. Por un lado, el Certamen

Internacional de Habaneras que tendrá lugar 24 de julio en el Puerto de la Esperanza de la localidad. Por otro, el próximo 14 de agosto se celebrará el Creamfields 2004, un importante festival que ha escogido para su presentación en España las paradisíacas playas de la zona. 12 horas de baile ininterrumpido bajo las estrellas, con grupos como Massive Attack. También muy cerca de Villaricos, en la pedanía de Las Cunas, se encuentra el primer campo de golf desértico de Europa, "Desert Springs", inspirado en los que ya existen en lugares como California y Arizona.



Calapanizo.

Foto: © Rafael Gálvez

Por último, destacar que el municipio de Cuevas del Almanzora será subse de los Juegos del Mediterráneo del 2005. Concretamente, acogerá las competiciones de piragüismo y remo, para lo que se ha construido un lago artificial a los pies del pantano del Almanzora.

Inf. Turística de Cuevas del Almanzora

Oficina De Turismo. Plaza de la Constitución, s/n.
04610 Cuevas del Almanzora, Almería.
Tel.950 618 467

Distancia a Almería: 99 Km **Altitud:** 60 m.
Extensión: 264,8 km² **Habitantes:** 11.001
 Gentilicio: cuevanos



Playa de las Arenas.

Manilva

La más bella estampa de la Costa

UBICADO EN EL EXTREMO SUROESTE DE LA PROVINCIA DE MÁLAGA, MUY CERCA YA DE CÁDIZ, EL ATRACTIVO Y PINTORESCO PUEBLO DE MANILVA POSEE UNA DE LAS MEJORES PANORÁMICAS DE LA COSTA DEL SOL. CON UNA ATRACTIVA OFERTA DE OCIO Y CULTURA, SATIFARÁ AL VISITANTE POR SUS TRANQUILAS PLAYAS, SU CLIMA Y SU GASTRONOMÍA.

El Municipio de Manilva, en la orilla del Mediterráneo, es un pueblo privilegiado de la Costa del Sol, que se encuentra equidistante de los dos grandes centros turísticos por excelencia de Andalucía: Sotogrande, y Marbella. A sólo veinte minutos de Puerto Banús, y con una temperatura media anual de 18 grados, se puede acceder a la localidad por rápidas autovías o por la modernísima autopista. A la vez que el visitante tiene la posibilidad de utilizar los cercanos Aeropuertos Internacionales de Málaga o Gibraltar. En cualquier caso, al final del viaje nada mejor que disfrutar al sol en cualquiera de sus hermosas calas, y disfrutar de 8 kilómetros de anchas

y cuidadas playas de fina arena y aguas limpias y cristalinas, que cuentan con toda clase de servicios y son galardonadas año tras año con la Bandera Azul de los Mares de Europa.

Deportes náuticos

Uno de los mayores atractivos de Manilva es su coqueto Puerto Deportivo de La Duquesa, sin lugar a dudas, el centro de mayor actividad turística de la zona, que dispone de una completísima y moderna red de servicios, incluidos los de ocio y diversión. La localidad también dispone de magníficas instalaciones para la práctica de cualquier deporte, además de la especializada oferta de golf y náutica, que convierten

a Manilva en un atractivo destino para los amantes de turismo deportivo. En este sentido, cabe destacar el Campo de Golf La Duquesa, un fabuloso recorrido de 18 hoyos integrado en un inmejorable marco natural, donde la bondad del clima permite disfrutar de esta práctica deportiva todos los días del año.

En Manilva, un pueblo donde podemos rastrear las huellas de las civi-

Ocho kilómetros de tranquilas playas esperan al viajero en este rincón privilegiado de la Costa

lización romana y árabe en todo su esplendor, las manifestaciones culturales, y las fiestas tradicionales serpentean y se suceden por todo el calendario, llenando las calles de luz y alegría. Además de decidido carácter festivo de la localidad, otro de sus atractivos es la gastronomía. Una de las principales fuentes de riqueza este municipio ha sido his-



Preciosa puesta de sol en una playa de Manilva.



Sabinillas.

tóricamente la pesca, a la que se dedican numerosos vecinos del núcleo de Sabinillas. El resultado es una cocina mediterránea, de apetitosos platos, y repleta de sabrosísimos productos de la mar, que esperan al viajero mientras saborea un exquisito vino, producto de sus centenarias vides.

Este verano, Manilva se ha preparado a conciencia para recibir al visitante, configurando un completo y

El verano se presenta cuajado de atractivos culturales en Manilva, con numerosas citas con el teatro, el cine, la música, la gastronomía o el folklore

atractivo programa de actos culturales, pensado para satisfacer todas las inquietudes. La presente edición del Verano Cultural abarca desde mediados de junio a mediados de septiembre, con una intensísima y diaria actividad en la que tienen cabida el teatro y la música, el cine y la danza, la gastronomía y el folklore o el humor y la ópera, entre otras muchas manifestaciones culturales.

Información Turística de Manilva

 **Oficina Municipal de Turismo.** Pza. San Luis, s/n. 29691 Manilva (Málaga). Tel. 952 893 092 www.ayto-manilva.net / cultura@ayto-manilva.com

Extensión: 35 km². **Población:** 6.270 habitantes.
Altitud: 128 m. **Gentilicio:** Manilveños
Distancia a Málaga capital: 95 kms.



Multitud de calas escondidas esperan al turista más intrépido.



Suaves paisajes de lomas y vides

Manilva puede presumir de no ser sólo un enclave turístico de sol y playa. Posee también un sorprendente entorno natural, de belleza serena bañada por la luz del sur y cuajado de pequeños senderos y caminos.

Se hace imprescindible por lo tanto la práctica del senderismo o del cicloturismo, sólo por el puro placer de deslizarse por las suaves lomas y colinas que rodean la localidad. Estas lomas, salpicadas de vides centenarias (que regalan cada año excelentes caldos) permiten al caminante descubrir una de las mejores panorámicas de la costa: la espectacular franja litoral que une Marbella con Gibraltar, pura estampa mediterránea cuya contemplación constituye un placer para los sentidos.



Las playas de Benalmádena, una de las más concurridas en los veranos de la Costa del Sol.

Benalmádena

Cita con el sol y la diversión

EN UN ENTORNO EN EL QUE SE FUSIONAN LOS SUGERENTES COLORES DEL MAR, LA SIERRA Y UN CIELO SIEMPRE LUMINOSO, BENALMÁDENA OFRECE AL VISITANTE UNA AMPLIA Y CUIDADA OFERTA TURÍSTICA. DESTACAN POR DERECHO PROPIO SUS PLAYAS Y SU EXCELENTE INFRAESTRUCTURA PARA LA PRÁCTICA DEL SUBMARINISMO Y OTROS DEPORTES NáUTICOS.

Benalmádena es sin lugar a dudas uno de los municipios turísticos más importantes de la Costa del Sol, tanto por sus hermosas playas como por el esmero y dedicación con que han puesto en valor su patrimonio natural, monumental y cultural. Uno de sus mayores atractivos reside en su doble condición de enclave de montaña y marítimo. Como complemento perfecto a Benalmádena pueblo y Arroyo de la Miel se presenta Benalmádena Costa, bañada por el Mediterráneo, y cuyos 9 kilómetros de franja litoral son toda una invitación al ocio y al descanso. Todo ello acompañado de un clima providencial, con 3.000 horas de sol al año, suavizado en verano por el mar y abrigado en invierno por la montaña. Las playas del municipio, que pueden

presumir de izar la bandera azul de la UE, poseen todas un encanto propio y regalan un sinfín de posibilidades para la práctica del submarinismo, pesca y deportes náuticos. La mayoría están dotadas de los servicios necesarios para satisfacer al turista más exigente, aunque en algunas se ha preferido mantener un estado casi virgen, preferido por otros muchos. Así, encontramos playas urbanas, —entre las que destaca Malapesquera o Santa Ana— pero también hermosas calas que conservan todo su encanto natural, como las localizadas en la playa de Las Yucas o en Las Viborillas, que incluye una zona exclusiva para los nudistas denominada Benalnatura.



Vista general de Benalmádena Costa.

Una ciudad que ama el mar como Benalmádena no puede existir sin un puerto deportivo que despliegue sus velas y surque el horizonte. Así, Puerto Marina es uno de los complejos portuarios y residenciales más sorprendentes del mundo, gracias a su hermoso entorno arquitectónico y a sus más de 1.000 puntos de atraque.

Benalmádena



Avda. Antonio Machado. 29630 Benalmádena Costa (Málaga). Tel. 952 442 494. turismo@benalmadena.com

Dist. a Málaga: 22 kms. **Ext.:** 27 Km² **Altitud:** 280 m. **Habitantes:** 35.946. **Gentilicio:** Benalmadenses. **www.benalmadena.com**



Valdevaqueros.

Tarifa

Un paraíso que mira a África

LAS PLAYAS DE TARIFA SON UNO DE LOS MÁXIMOS ATRACTIVOS DE ESTA LOCALIDAD PRÓDIGA EN ENCANTOS. VALDEVAQUEROS, PLAYA CHICA, LOS LANCES Y LA PLAYA DE BOLONIA PUEDEN PRESUMIR DE KILÓMETROS DE ARENA FINA Y DORADA, AGUAS CRISTALINAS Y UNAS EXCEPCIONALES CONDICIONES NATURALES PARA LA PRÁCTICA DE DEPORTES NáUTICOS

Tarifa, la ciudad más al sur de Europa, encrucijada de caminos y culturas, exhibe orgullosa sus cuarenta kilómetros de litoral. Un espacio mágico que mira a África y en el que el viajero podrá disfrutar de playas vírgenes de aguas cristalinas y un infinito de posibilidades para la práctica de los deportes náuticos. No en vano Tarifa está considerada como la capital mundial del windsurf: sus insuperables condiciones naturales y uno de los mejores dispositivos de seguridad náutica la convierten en el destino ideal para este deporte. Cuatro son las playas más significativas de Tarifa. La Playa de Valdevaqueros es famosa por la práctica de deportes náuticos como el windsurf o el fly-surf. Con una extensión de 5,5 kilómetros,

destacan las grandes formaciones de dunas de arena fina y dorada que llegan a parecer grandes montañas. Dispone de completos servicios y equipamientos. La Playa de Los Lances es una extensa franja litoral de 7 kilómetros de arena fina y dorada que se extiende desde la playa de Valdevaqueros hasta Tarifa. En ella, la práctica de windsurf congrega a aficionados de todo el mundo. Por su parte, Playa Chica es una coqueta playa situada muy próxima al casco urbano entre el puerto y la isla de Las Palomas, de arena fina y dorada y con completos servicios y equipamientos. Por último, la merecidamente famosa playa de Bolonia se presenta como una de las mejores playas del litoral



Playas de Bolonia.



Panfily en los Lances.

gaditano, famosa por su gran duna. Se extiende a lo largo de 4 km. de arenas doradas y aguas de un azul muy intenso. Uno de sus atractivos lo constituye el hecho de que a los pies de las dunas se encuentra las ruinas de Baelo Claudia.

Información Turística de Tarifa



Paseo de la Alameda s/n. 11380 Tarifa (Cádiz). Tel. 956 680 993. E-mail: turismo@aytotarifa.com **www.aytotarifa.com**

Distancia a Cádiz: 101 kms. **Altitud:** 7 m. **Extensión:** 418 kms². **Habitantes:** 15.118. **Gentilicio:** Tarifeños.

Playa de Salmos en Sotavento de Jandia, Fuerteventura.

Islas Canarias

En el paraíso, entre el agua y el cielo

Las Canteras (Las Palmas, Gran Canaria)

La playa de la capital, orgullo para sus habitantes. Concedida la bandera azul a esta playa de arena dorada y aguas tranquilas.

Montaña de Arena (San Bartolomé de Tirajana, Gran Canaria)

Playa virgen y aislada, nudista pero concurrida. 250 metros de arena dorada que hacen las delicias de sus incondicionales.

Fañabe (Adeje, Tenerife)

Una playa bien equipada para familia con niños. Posee la bandera azul y sus aguas son tranquilas, aunque la arena es gris.

La Pared (Pájara, Fuerteventura)

Playa para amantes de emociones intensas por el fuerte viento y oleaje.

Sus olas nos ofrecen el espectáculo del surf.

Corralejo (La Oliva, Fuerteventura)

Las grandes y frecuentes dunas forman una de las playas más atractivas de todas las islas Canarias.

Blanca (Tías, Lanzarote)

Playa semiurbana con bandera azul. Alta concurrencia para una arena blanca y fina y unas aguas tranquilas.

Sotavento (Jandia) (Pájara, Fuerteventura)

Quién haya gozado las extensas playas vírgenes de Jandia le costará trabajo imaginar mejor paraíso. Kilómetros de playas nudistas o no.

Maspalomas (San Bartolomé de Tirajana, Gran Canaria)

Protegida por una extensa formación dunar se trata de una playa

semiurbana con bandera azul de alta ocupación a pesar de su carácter nudista. Aguas tranquilas y 2700 de arena dorada.

El Papagayo (Yaiza, Lanzarote)

Playa con fieles y detractores. Un nombre mítico para los buscadores de playas vírgenes en los años 70 y 80. Ahora la alta ocupación resta encanto a estas recónditas calas.

Gran Tarajal (Tuineje, Fuerteventura)

Playa urbana con bandera azul y paseo marítimo, pero sin aglomeraciones. Arena negra y fina.

Las Galletas (Arona, Tenerife)

Playa semiurbana con paseo marítimo, muy concurrida de arena gris. Playa ventosa de aguas tranquilas. 580 m. de largo por 30 m. de ancho.