




vías

verdes



dossier

de andalucía



vía verde de la
sierra de cádiz
vía verde de la
subbética
vía verde del
aceite
fichas vías verdes





El Coronil

Bella localidad sevillana cuyas calles y plazas, de su casco antiguo, son dignas de ser recorridas, pero no puede dejar de visitarse la Iglesia de San José, el Convento de las Hermanas de la Cruz y la Ermita de los Remedios.

Montellano

El Coronil

Sus monumentos más representativos son el castillo de las Aguzaderas, el castillo de El Coronil, la Iglesia de Los Remedios, el Convento de la Trinidad y la Iglesia de la Consolación, de origen mudéjar.

Montellano



La Vía Verde de la Sierra discurre sobre un trazado ferroviario en desuso que nunca llegó a usarse. En la actualidad se encuentran transitables 36 espectaculares kilómetros entre la Estación de Puerto Serrano, hoy convertida en hotel y Olvera.

Estación de Puerto Serrano

Coripe se encuentra en el límite entre Sevilla y Cádiz. El monumento más representativo de Coripe es la Iglesia de San Pedro, pero no debe dejar de visitarse el Chaparro de la Vega (junto a la Estación de Coripe, que se encuentra en rehabilitación, y el túnel más largo de la Vía Verde, casi un kilómetro), una encina declarada monumento natural de 23 metros de diámetro y tiene más de 700 años, a cuya sombra se celebra la romería de esta localidad sevillana.

Coripe y Estación de Coripe

Túnel de Coripe

Coripe



Cádiz

Estación de Puerto Serrano

Puerto Serrano

Puerto Serrano

Puerto Serrano no sólo ofrece la belleza y monumentos de la localidad, sino que conserva restos arqueológicos de gran valor como las Necrópolis de Fuente Ramos y El Almendral.

Comienzo Vía Verde



vía verde de la sierra





01 fachada de la parroquia de nuestra señora de la encarnación, desde la cual puede contemplarse toda la ciudad, que como una paloma blanca se derrama por la ladera del monte sobre el que se ubica 02 las casas enclavadas forman un bello paisaje integrado en la ruta de los pueblos blancos gaditanos 03 construido a finales del siglo XII, el castillo formó parte del sistema defensivo del reino nazarí de granada



Olvera

joya monumental de la vía verde de la sierra >>

Un hito fundamental para el visitante de la Vía Verde de la Sierra, es pasear por las calles de Olvera, porque además de joya monumental de la Vía Verde, Olvera es un pueblo de raíces árabes declarado conjunto histórico-artístico en 1.983 que se encuentra integrado en la denominada Ruta de los Pueblos Blancos.

Visitar Olvera requiere el gratificante esfuerzo de subir por sus empinadas calles hasta el castillo nazarí y la grandiosa Iglesia parroquial de Nuestra Señora de los Remedios, mandada construir por los Duques de Osuna en el siglo XVIII. Desde la plaza de la Iglesia se puede acceder al castillo y a la Casa de "La Cilla", una mansión restaurada que alberga el Museo "La Frontera y los Castillos", pionero en toda Andalucía en el tratamiento de la frontera en la época de la reconquista cristiana. Pero lo realmente atractivo de Olvera es pasear por callejones y cantillos del Barrio de la Villa, que fue el primitivo asentamiento olvereño.

información turística de Olvera

Oficina de Turismo. Tel. 956 120 816
Ayuntamiento Tel.956 13 00 11 .Fax: 956 130 062
aytolvera@telefonica.net / www.ayto-olvera.org

Olvera se encuentra en la intersección de la A-382 (Antequera -Jerez) y la A-360 (Sevilla Ronda). La Vía Verde de la Sierra transcurre algunos cientos de metros al norte.

la subida que conduce al paseante a la parroquia de nuestra señora de la encarnación, nos muestra el encanto de un lugar que ha sabido conservar el mejor sabor tradicional.



la estación de olvera, recuperada como hotel restaurante, se presenta como la mejor opción para el descanso y la restauración a lo largo de la vía verde de la sierra.

Estación Vía Verde

descanso y restauración en olvera >>

Uno de los mayores logros en la recuperación de las viejas estaciones del trazado ferroviario de la Vía Verde de la Sierra, ha sido la conversión de la Estación de Olvera en un exquisito hotel y restaurante. Ubicada a 200 metros al norte de la ciudad de Olvera, lo primero que llama la atención es el impresionante panorama que domina y la tranquilidad de su ubicación. El hotel cuenta con cinco habitaciones dobles y dos sencillas, cada una con nombre de las localidades que atraviesa la Vía Verde, dotadas de todas las comodidades y servicios, además de un precioso salón social

situado en la buhardilla del edificio y un restaurante en el que se pueden degustar numerosas exquisiteces, en un ambiente familiar y relajado. La Estación Verde de Olvera cuenta con una amplia zona de esparcimiento para los niños y servicio de alquiler de bicicletas para aquellos que deseen gozar la Vía Verde en su plenitud o disfrutar de varios días de turismo activo.

estación vía verde de olvera

Antigua Estación de Ferrocarril. Vía Verde de la Sierra. Olvera. Tel 661 463 207 / 637 858 103. Fax. 956 130 802. estacionverde@hotmail.com

5 habitaciones dobles y 2 individuales equipadas con calefacción, televisión y baño individual. Bar, restaurante, albergue, parque infantil, pista americana, alquiler bicicletas.





La luminosa buhardilla acoge el salón social. Abajo, el restaurante, uno de los mayores atractivos de la Estación de Olvera.



Montellano

alternativa serrana >>

Montellano es una alternativa interesante para aquellos que desean conocer nuevos paisajes. La Sierra de San Pablo permite la práctica de numerosas actividades como excursionismo, acampada libre, senderismo, rutas a caballo, cicloturismo, escalada, ala delta, parapente y otros deportes de bajo impacto ambiental. Posee unos magníficos miradores: de la Cruz; del Tajo del Águila o Pancorbo; y del puerto del Acebuche. Montellano también ofrece atractivos en su casco urbano como es la Parroquia de San José, edificio del siglo XVIII, la Ermita del Cristo de los Remedios, la Fuente, construida por el arquitecto sevillano Juan Talavera en 1875, la Casa de Ancianos y La Capilla de las Hermanas de la Cruz. Por último, no debemos abandonar Montellano sin visitar el Callejón Padre Almuedo, calle típica. Además, si decidimos visitar la ciudad en mayo, disfrutaremos de la Romería de San Isidro Labrador, declarada de interés turístico nacional.



01. la romería de san isidro labrador, que se celebra en mayo, está declarada fiesta de interés turístico nacional 02. casa de ancianos que se empezó a construir en 1929, según trazas del arquitecto vicente traver 03. torre residencial del castillo de cote de estilo gótico que data del siglo XIII. se trata de un caso único en españa que consiste en una torre absidal, levantada sobre plataforma casi octogonal 04. parroquia de san josé

ayuntamiento de montellano

Plaza de la Concepción, 5. 41770 Montellano
Tel. 954 875 010. Fax. 955 831 032
e-mail: montellano@dipusevilla.es

Pueblo de la Sierra Sur sevillana, a sesenta kilómetros de la capital sevillana, colindante con Cádiz. Paso obligado a Ronda, Costa del Sol, Jerez o Ruta de los Pueblos Blancos.



01. berenjenas fritas con salmorejo 02. salteado de espárragos 03. sopa de queso 04. cogote de merluza 05. delicias de solomillo ibérico 06. verduras plancha con chipirones 07. bizcochito de chocolate con helado de frambuesa 08. infusión de coco con queso y membrillo

Comer en la Vía Verde

La gastronomía de la zona se basa en los productos que da la tierra, que en este caso tiene la carne como elemento fundamental y especialmente la de caza, ya que estamos en una zona de especial valor cinegético. Otro elemento de gran importancia son las legumbres y verduras, con la particular mención a las de temporada (tagarminas, hinojos, espárragos). **Francisco García Díaz**, restaurador del **Hotel Restaurante La Estación Verde** de Olvera nos ofrece las siguientes propuestas

gastronómicas:

- Infusión de coco con queso fresco de Olvera y Membrillo
- Coco, Queso fresco, Carne de Membrillo, Nueces, Pasas y Nata.
- Salteado de espárragos con ajetes y gambas
- Espárrago, Ajete, Gambas, Salsa de soja
- Cogote de Merluza
- Merluza, Aceite de oliva virgen extra, Ajo, Vinagre, Endivia, Lolloroso
- Sopa de queso
- Queso roquefort, Queso philadelphia, Nata, Nueces
- Delicias de solomillo ibérico con soja, setas y ajetes

- Solomillo ibérico, Setas, Ajetes, Salsa de soja, Nata
- Verduras a la plancha con chipirones
- Endivias, Calabacín, Berenjenas, Zanahoria, Puerro, Albahaca, Chipirones
- Bizcochito caliente de chocolate con helado de frambuesa
- Cobertura de chocolate, Azúcar, Harina, Huevo, Mantequilla, Helado de frambuesa
- Berenjenas fritas con salmorejo
- Berenjenas fritas, Tomate, Ajo, Pan, Aceite de oliva virgen de Olvera, Vinagre

Puerto Serrano

un pueblo de par en par >>

Puerto Serrano es la localidad donde comienza la Vía Verde. Esta bella localidad de la sierra gaditana, a caballo entre las provincias de Cádiz y Sevilla, reúne la condición de pueblo blanco, con sus apacibles calles y hospitalarias gentes, y la de una extraordinaria riqueza paisajística. Sus visitantes podrán gozar parajes de gran belleza como La Angostura, donde el río Guadalete corta la roca caliza, o La Toleta, un área recreativa ribereña donde se posibilita el baño. Los aficionados a los deportes en la Naturaleza cuentan con multitud de posibilidades, no sólo con las habituales (senderismo, rutas a caballo o bici) de la Vía Verde: escalada, espeleología (39 cuevas reconocidas por la Sociedad de Espeleología), parapente o ala delta. Además de gozar los atractivos urbanos de la localidad, el visitante puede hacer un recorrido por necrópolis prehistóricas y visitar restos romanos y medievales. Un pueblo para disfrutar plenamente.

ayuntamiento de puerto serrano

Plza. Miguel Rodríguez Rivera, s/n. 11659. Puerto Serrano. Cádiz. Tel. 956 136 040. Fax. 956 127 189
puertoserrano@dipucadiz.es / www.puerto-serrano.com

Cómo llegar: Desde Sevilla, A-376 (78 kms.). Desde Cádiz, A-4/A-382/A376 (99 kms.). Desde Málaga, N-331/A382/A376 (159 kms.). Autobuses: "Casal", "Comes".



vía

verde

de la subbética

LA VÍA VERDE DE LA SUBBÉTICA TRASCURRE POR LA ANTIGUA LÍNEA FERROVIARIA CONOCIDA COMO EL TREN DEL ACEITE, LO QUE SUPONE UN TOTAL DE 52 A LO LARGO DE LUCENA, CABRA, DOÑA-MENCÍA, ZUHEROS Y LUQUE. LA VÍA SE DESLIZA ENTRE EL ABRUPTO Y BELLO PERFIL DEL PARQUE NATURAL EN SU EXTREMO NOROCCIDENTAL Y EL CALMADO PAISAJE DE CAMPIÑA QUE LLEGA HASTA LUCENA.



la vía verde de la subbética es ideal para ejercitar la práctica con la mountain bike, además de gozar con un espectacular paisaje



la monumentalidad de lucena (izda.) y cabra (drcha.) quedan al acceso de los ciclistas o senderistas que discurren por la vía verde de la subbética



vía verde de la subbética

Vía Verde Acondicionada

Recorre la Subbética, un viaje junto a pueblos de naturaleza prodigiosa y sabor monumental.

Localización: Entre Luque y Lucena. Forma parte del trazado Jaén- Campo Real, con otra parte acondicionada (ver vía verde del aceite)

Longitud: 57 kms.

Tipo de firme: Balastro.


Medio Natural: Parque Natural de las Sierras Subbéticas.

Patrimonio cultural: Conjuntos históricos de Luque, Zuheros, Doña Mencía, Cabra y Lucena.

Infraestructura: 6 estaciones, 1 túnel y 4 viaductos.

Cabra

puerta de la vía verde de la subbética >>



fotos: salvador cerda e illdefonso

Ya en el término municipal de Cabra, la Vía Verde de la Subbética recorre las lomas y cerros de la sierra que serpentea descendiendo hacia la campiña lucentina. Se trata de uno de los tramos más bellos y mejor equipados para su disfrute. En la Estación de Cabra, se encuentra un área de descanso arbolado con bancos, mesas y aparca bicicletas. El antiguo Edificio de Viajeros ha sido recuperado y tiene doble importancia porque en ella se instalará el Centro de Interpretación de la Vía Verde y, por otra parte, el Museo del Tren del Aceite, con datos y fotos que contarán la historia y anécdotas de un tren que discurría por un mar de olivos, y también se ubicará en un futuro la sede de la fundación que gestionará el uso de la vía. En el término municipal de Cabra se encuentra también el Viaducto sobre el barranco del Alamedal, con una longitud de 70 metros de luz en un solo tramo. Por su equipamiento hostelero y de restauración, por su monumentalidad y por su hospitalidad, Cabra es el mejor punto de partida para visitar y disfrutar, andando o en bicicleta, la Vía Verde de la Subbética que cada año acoge un Raid de Deportes de Aventura que transcurre por los municipios de Cabra, Doña Mencía, Zuheros y Luque, para los amantes de este tipo de pruebas. Por su proximidad a la vía propiamente dicha, Cabra se ofrece esplendorosa para aquellos que quieran descubrir sus insólitos rincones y su apasionada historia.



el castillo de cabra, y el resto de sus monumentos, son algunos de los numerosos atractivos que guarda este pueblo para quienes lo visitan recorriendo la vía verde

información turística de la vía verde



Oficina de Turismo de Cabra. Calle Santa Rosalía, 2. 11659. Cabra. Córdoba. Tel. 957 520 110. www.cabra.net / cabra@cabra.net

Cómo llegar: Córdoba, N-IV/N-331/C366 vía Monturque (76 kms.) Sevilla, A-92 y C-338 (165 kms.). Málaga, N-331/A-340 (100 kms.), vía Lucena.



Zuheros

Cal y naturaleza >>

Se trata sin duda del pueblo más pintoresco de la vía verde. Su castillo encaramado sobre una roca, recoge en sus piedras testimonios de tiempos heroicos, protagonista en el asedio de San Fernando. Un paseo por Zuheros permitirá contemplar el embrujo de sus calles sinuosas y pendientes. Posee varios miradores en los alrededores y la Cueva de los Murciélagos, y los usuarios de la Vía Verde podrán disfrutar con un viaducto de 104 metros.

información turística de zuheros	
Información:	C/ Nueva, 1. Reservas: 957 69 45 45 (frente castillo de Zuheros). Turismo de Zuheros. Ctra. Zuheros-Baena, s/n. Tel. 957 694 775.
Como llegar:	Desde Córdoba, 76 kms. por NIV-E05/N432. Desde Sevilla, 183 kms. por A92/A340/A309/ A316. Desde Málaga, 127 kms. por N331/A340/A346.

La Cueva de los Murciélagos

La Cueva de los Murciélagos ha sido refugio utilizado desde el Neolítico. Contiene pinturas rupestres en las que se representan perfiles de cabras. En una de las salas aparece un enterramiento, en el que se ve el cadáver de un hombre. Su recorrido dura una hora y comprende unos 700 escalones y nos permitirá contemplar bellas formaciones de estalactitas y estalagmitas, así como restos arqueológicos de gran interés.


Señorío de Zuheros

Apartamentos, Restaurante, Cafetería

Con el encanto de lo tradicional y auténtico, con el confort y comodidad para los gustos más exigentes, en un enclave singular, junto al castillo de Zuheros, el visitante encontrará el lugar ideal para pasar unos inolvidables días de descanso, disfrutar de una excelente gastronomía y de todos los atractivos de la Subbética. Desde el Complejo de Zuheros se puede disfrutar todos los encantos de esta localidad incluida en la Ruta del Califato. Un paseo por Zuheros permitirá contemplar el embrujo de sus calles sinuosas y pendientes a la sombra de la pared rocosa de la sierra, con ese clásico aroma arábico andaluz que suscita encanto. Asimismo, el Parque Natural presenta diferentes rutas de senderismo y de montaña que permitirán contemplar la belleza y singularidad de este espacio ecológico.



señorío de zuheros	
SZ	Calle Horno, 3. 14870 Zuheros (Córdoba). Teléfono: 957 694 527 Móvil: 620 122 596. E-mail: apartamentoszuheros@hotmail.com
Apartamentos totalmente equipados con capacidad de 2 a 4 personas cada uno.	



en las estribaciones de la penibética, en el parque natural de las sierras subbéticas, entre serrijones de alrededor de mil metros, está enclavada Doña Mencía, un limpio y tranquilo pueblo desde el que gozar la vía verde



vista general



murallas del castillo



retos romanos decoran el parque

Doña Mencía

corazón de la vía verde >>

Doña Mencía es tierra de afamados vinos. Aunque su origen se remonta al Paleolítico, se conservan restos de las culturas fenicia, griega, ibérica y romana. Se puede visitar el yacimiento ibérico del Laderón que conserva parte del recinto amurallado y una calzada romana. El pueblo actual se originó alrededor de una fortaleza y una heredad a la que D. Alvar Pérez de Castro, le dió el nombre de su esposa Doña Mencía. El curioso no puede dejar de visitar la fortaleza construida en el siglo XIII por don Alvar Pérez de Castro. Está enclavada en el casco urbano y bastante bien conservada, en cuyas mazmorras se dice que estuvo cautivo El Gran Capitán. También merece la pena una visita a la Casa de los Valera y al Museo histórico, arqueológico y etnográfico. En cuanto a la Vía Verde, ofrece al viajero la posibilidad de disfrutar los viaductos de la Sima, de 132 metros y de Los Dientes de la Vieja, de 25 metros. Además puede recalar en la estación, con una hermosa arboleda, que se conserva en un estado impecable.

información turística de doña mencía	
	Ayuntamiento. Plaza de Andalucía, 1. 14860 Doña Mencía. Córdoba. Tel. 957 676 020
Cómo llegar: Desde Córdoba, 68 kms. por N432/CV327. Desde Sevilla, 178 kms. por A92/A340/A309/N331/A342/ A316. Desde Málaga, 122 kms por N331/A430	

Vía Verde del Aceite

LA VÍA VERDE DEL ACEITE DISCORRE ENTRE UN IMPRESIONANTE MAR DE OLIVOS DE SINGULAR BELLEZA PARA EL PASEANTE Y CICLOTURISTAS

La Vía Verde del Aceite se presenta como una nueva y atractiva oferta de turismo interior basada en el aprovechamiento y recuperación del viejo ferrocarril abandonado Jaén-Campo Real (Córdoba) como pasillo verde, ideal para la práctica del cicloturismo, del senderismo y de otros deportes en contacto directo con la naturaleza. Construido entre 1882 y 1893, este ferrocarril pertenece a la línea Linares-Puente Genil, la cual se dedicó a lo largo de buena parte del siglo XX al transporte de distintos metales procedentes de las minas linarenses y, especialmente, del abundante aceite de oliva producido en la comarca, denominándosele popularmente como Tren del Aceite. Razones técnicas y comerciales motivaron su abandono allá por 1971, cerrándose definitivamente al transporte de viajeros y mercancías el 1 de enero de 1985 e iniciándose su desmantelamiento.



la vía verde del aceite transita sobre 10 espectaculares viaductos metálicos

vía verde del aceite

Vía Verde acondicionada
Entre Jaén y Córdoba, una ruta entre infinitos olivares y sobre espectaculares viaductos metálicos.
Localización: Entre Jaén y el río Guadajoz (Jaén).
Longitud: 55 kms.
Tipo de firme: Asfalto y tierra compactada.
Medio Natural: sierras béticas.
Patrimonio cultural: Conjunto monumental de Jaén y Torredonjimeno. Puente romano.
Infraestructura: 2 túneles y 10 viaductos metálicos.

Torredonjimeno

la joya de la vía verde del aceite >>

Geográficamente, Torredonjimeno se encuentra enclavado en un cruce de carreteras nacionales: hacia Córdoba-Sevilla, Jaén y Granada; además de una topografía y suelos favorables para la agricultura que crean las condiciones naturales idóneas para el asentamiento humano como respalda la abundancia de yacimientos arqueológicos de etapas históricas muy distintas.

Disfrutar la vía verde del aceite en su plenitud significa vivir con intensidad una villa con castillo almohade y origen romano, de un edificio consistorial del siglo XVII, de bellísimos ejemplos de arquitectura religiosa como la iglesia de Santa María, el Convento de la Piedad, o las ermitas de los Santos Cosme y Damián y la Virgen de la Consolación. Merece una visita también la Fuente de Martingordo y el puente de San Sebastián, ambos de origen medieval.



plaza del ayuntamiento

vista parcial de la localidad

castillo

fotos: salvador hernández

información turística

Casa de la Cultura. Plaza de la Victoria, 2. 23087 Torredonjimeno. Jaén. Tel. 953 572 202
www.tosiria.com / tosiria@tosiria.com

Cómo llegar: Desde Jaén, 17 kms. por A316. Desde Sevilla, 231 kms. por NIV-E05/A306. Desde Málaga, 149 kms. por N331/A92/N323/N321.

Vías Verdes de Andalucía

vía verde de los alcores

Trazado ferroviario transitable sin acondicionar
Recorriendo la campiña sevillana, un viaje junto a pueblos de rico sabor monumental.
Localización: Entre Alcalá de Guadaíra y Carmona.
Longitud: 28 kms.
Tipo de firme: Alcalá de Guadaíra: Travesía Urbana. Alcalá-Gandul (6 kms): Caminos rurales en tierra. Gandul-Carmona (17 kms) Tierra sin acondicionar.
Medio Natural: Campiña, masas de pinos piñoneros, formaciones de matorral de palmito.
Patrimonio cultural: Conjuntos históricos de Alcalá, Mairena, El Viso y Carmona.
Infraestructura: Plataforma continua

vía verde del guadiana

Vía Verde acondicionada
Localización: Entre Puerto de La Laja y Mina Las Herrerías (Huelva)
Longitud: 22 kms
Tipo de firme: Mixto
Medio Natural: Bosque mediterráneo. Zona de difícil orografía con ríos muy encajados en su descenso hacia el Guadiana
Patrimonio cultural: Ermita de Ntra. Sra. de Piedras Albas (Villanueva de los Castillejos).
Infraestructura: Vía Verde. 1 túnel. 1 viaducto.

vía verde del litoral

Vía Verde con serios problemas de mantenimiento
Desde las márgenes del Odiel hasta la frontera portuguesa del Guadiana, atravesando un valioso espacio natural de marismas.
Localización: Entre Ayamonte y Gibralfón (Huelva)
Longitud: 49 Kms
Tipo de firme: Tierra compactada.
Medio Natural: Marismas del Odiel, Isla Cristina y Río Pídras.
Patrimonio cultural: Molinos de mareas.
Infraestructura: Plataforma continua. 2 puentes.

vía verde de riotinto

Trazado ferroviario transitable sin acondicionar
Al encuentro de la más veterana minería de Europa.
Localización: Entre Valverde del Camino y Minas de Riotinto (Huelva).
Longitud: 35 kms
Tipo de firme: Zalamea-Río Tinto (7 km) vía verde acondicionada. Resto tierra sin acondicionar.
Medio Natural: Jarales, encinas, pinares y eucaliptares
Patrimonio cultural: Conjuntos urbanos de Valverde y Zalamea. Barrio inglés de Buenavista en Riotinto. Museo minero de Riotinto.

vía verde de la campiña

Trazado ferroviario transitable sin acondicionar
Un sugerente itinerario desde la capital califal por las campiñas de Córdoba y Sevilla.
Localización: Entre Córdoba (Valchillón) y Marchena. **Longitud:** 91 km.
Tipo de firme: Tierra sin acondicionar. Tramos con abundante balasto.
Medio Natural: Campiña cerealista. Ribera del Guadalquivir.
Patrimonio cultural: Conjuntos monumentales de Córdoba, Écija y Marchena. Urbanismo barroco en La Carlota. Baños Romanos en La Luisiana.

vía verde de itálica

Trazado ferroviario transitable sin acondicionar
Desde las inmortales ruinas de Itálica a los recuperados parajes naturales del Guadiamar.
Localización: Entre Sevilla y Gerena.
Longitud: 30 Kms a Gerena. 27 Kms a Aznalcóllar. **Firme:** Sevilla-Camas (2km) vía verde. Resto sin acondicionar
Medio Natural: Campiña de cereal. Ribera del Guadiamar.
Patrimonio cultural: Conjunto histórico de Sevilla. Dólmenes de Valencina. Minas y castillo en Aznalcóllar. Necrópolis visigoda e iglesia mudéjar en Gerena.

vía verde de los molinos de agua

Trazado ferroviario transitable sin acondicionar
A través de un antiguo tren minero, desde las orillas del Tinto a las quebradas de la Serranía de Huelva.
Localización: Entre San Juan del Puerto y Valverde del Camino (Huelva). **Longitud:** 36 k.
Tipo de firme: Tierra sin acondicionar.
Medio Natural: Campiña, bosques de pinos, dehesa de alcornoques y repoblaciones de eucaliptos.
Patrimonio cultural: Conjunto etnográfico de los Molinos de Agua en Beas. Valverde del Camino: Casas inglesas. Minas romanas y restos calzadas.

vía verde de sierra nevada

Trazado ferroviario transitable sin acondicionar
A orillas del Genil, la mejor vía de acceso a las más altas cumbres de la península.
Localización: Entre Güejar-Sierra y el Barranco de San Juan (Granada)
Longitud: 6 kms
Tipo de firme: Maitena-El Charcón (1 km): asfalto. Resto: tierra sin acondicionar.
Medio Natural: Parque Natural de Sierra Nevada. **Patrimonio cultural:** Conjunto urbano de Güejar-Sierra.
Infraestructura: Plataforma continua. 4 puentes. 6 túneles.