



LOS PUEBLOS BLANCOS DE CÁDIZ SON 19 LOCALIDADES SERRANAS QUE FORMAN UNA INIGUALABLE RUTA TURÍSTICA. SE CARACTERIZAN POR LA BLANCURA DE SUS CASAS, EL TRAZADO URBANO DE CALLES ESTRECHAS, LA FORJA DE HIERRO EN PUERTAS Y VENTANAS, EL CONTRASTE DE LAS FLORES Y MACETAS SOBRE PAREDES ENCALADAS Y UNOS PARAJES NATURALES DE EXHUBERANTE BELLEZA. UN VIAJE QUE NUNCA SE OLVIDARÁ

Los pueblos blancos de Cádiz



el dolmen del gigante es un magnífico ejemplo de arquitectura megalítica



iglesia de san josé



el parque de andalucía es una de las zonas de esparcimiento más atractivas de el gastor



uno de los rincones que guarda el museo de josé maría el tempranillo


Considerado como el “balcón de los pueblos blancos” dentro de la Ruta de la Sierra de Cádiz, nació como núcleo de repoblación en el S.XVI con una estructura urbana bastante uniforme, con todas las casas en torno a la plaza y adaptadas a la pendiente, aunque los restos arqueológicos como el Dolmen del Gigante, atestiguan que la zona estuvo habitada desde tiempos prehistóricos. Una visita a El Gastor permitirá al turista disfrutar de unas excelentes vistas de la sierra y contemplar al pueblo enclavado en monte de pinos, encinas, quejigos, acebuches y matorral. Podrá observar su riqueza faunística: águilas, buitres, mochuelos, mirlos, zorros, jinetas, meloncillos... ; visitar el museo de Artes y Costumbres “José María El Tempranillo” y la Iglesia de San José de 1747; pasear por el Callejón; explorar los yacimientos arqueológicos: Necrópolis Romana, Dolmen de Corredor llamado “La Tumba del Gigante”, la cueva Fariña o la cueva del Susto.

Podrá también asistir a la exposición del Centro DIA, artesanía de utensilios y enceres de esparto, canastos de vareta, la “Gaita Gastoreña” instrumento único derivado de la Chirimía árabe, y típicamente pastoril que permanece inalterable con el paso de los años y de fabricación totalmente artesanal. Durante el “Corpus”, fiesta declarada de Interés Turístico, el visitante podrá disfrutar de sus sonidos en el certamen de Gaita Gastoreña.

información turística de el gastor

Ayuntamiento. Plaza de la Constitución, 14, 11687.El Gastor. Cádiz. Tel. 956 137 236. gastor@eintec.es / www.eintec.es/el_gastor


Cómo llegar: Desde Cádiz 123 Kms. A-382 desde Jerez. Desde Sevilla, 107 kms. N-630/A-473. Desde Málaga, 131 kms. A-382 desde Antequera.



el gastor se presenta como una bella localidad serrana abrigada por la montaña y rodeada de un tupido bosque ideal para practicar el senderismo.

Balcón de los pueblos blancos


el GASTOR



el paraje natural escarpes del trejo que jalona setenil es de una impresionante belleza



desde la torre del homenaje del castillo fortaleza, se observan las mejores panorámicas de setenil



algunas calles de setenil se han adaptado a los tajos que forma el río

Setenil de las Bodegas

oficina de turismo de setenil

Calle Villa, 2. 11692. Setenil de las Bodegas. Cádiz. Tel. 956 134 261. Fax. 956 124 117 turismo@setenil.com / www.setenil.com

Cómo llegar: A Cádiz, 134 Km. (A-382); a Sevilla a, 147 Km. (A-382); a Málaga, 120 Km. (A-382). Desde Ronda por la CA-P-4221. Tren línea Bobadilla-Algeciras.

co: la iglesia mayor, los restos del castillo y la antigua casa consistorial que posee un impresionante artesonado.

Se encuentra situado en la zona de transición entre las sierras Subbéticas y la Depresión de Ronda, y bañado por el río Guadalporcún, en un paisaje de campos alomados, cultivados de olivos y cereales.

El pueblo se extiende a lo largo de la ladera, y como los llamados pueblos blancos, tiene un aspecto tranquilo y agradable, en el que sobresale el Castillo árabe y la Iglesia de Ntra. Sra. de la Antigua. El nombre del pueblo procede del vocablo latino Turrís (torre) y el musulmán Al-Haquim (el sabio). Los atractivos turísticos superan lo monumental, gracias a la artesanía y otros detalles de la tradición popular. Torre Alháquime debe ser un hito necesario en nuestra ruta por los pueblos blancos, porque allí parece que el tiempo se ha detenido

Torre Alháquime


información turística

Ayto. de Torre Alháquime
Tel. 956 125 124
torrealhaquime@telefonica.net

Cómo llegar: A Cádiz, 137 Km. (A-382); a Sevilla, 121 Km. (A-382); a Málaga, 119 Km. (A-382). Desde Ronda por la CA-P-4221. Tren línea Bobadilla-Algeciras en Setenil.



en la distancia torre alháquime aparece como un tranquilo y bello pueblo blanco



los restos del castillo han sido restaurados



iglesia de ntra. sra. de la antigua

El principal atractivo de este pueblo radica en la belleza y originalidad de su entramado urbano, que en elevada pendiente baja desde el castillo adaptándose al curso del río Guadalporcún, lo que le confiere una singular disposición con diferentes niveles de altura. En la parte baja los vecinos han aprovechado el tajo creado en la roca por el río para construir sus casas. En Setenil de las Bodegas, distraerse, aprender, hacer ejercicio, disfrutar de la naturaleza, descansar, o simplemente pasar el tiempo agradablemente en un entorno tranquilo son opciones al alcance de cualquier visitante. En la parte más elevada se encuentran los edificios de mayor interés histó-

Situada en el centro de la Sierra de Cádiz, al noroeste de la provincia, justo a la entrada del Parque Natural de la Sierra de Grazalema, desde Villamartín parten las tres ramas que conforman la Ruta de los Pueblos Blancos. La identidad de este bello pueblo blanco se ha ido forjando a lo largo de milenios, ya que se trata de uno de los pocos lugares de España en el que la continuidad de población se conoce desde la prehistoria. Esto explica la riqueza arqueológica e histórica de la zona: El Campo Dolménico de Alberite, que nos remonta cuatro milenios antes de Jesucristo, o la ciudad ibero-tartésica de Torrevieja, que, junto con la Fortaleza de Matrera, el Santuario de Nuestra Señora de las Montañas o la Iglesia de Santa María de las Virtudes

oficina turismo de villamartín



Plaza del Ayuntamiento, 10. 11650-Villamartín
Tel. 956 715 015. turismo@villamartin.org
www.villamartin.org

Cómo llegar: A-371 conexión con N-IV. A-382 vía Jerez-Antequera (conexión Cádiz y Málaga). A-376 conexión Ronda y Marbella. A-373 conexión pueblos blancos.



el paisaje que rodea villamartín es eminentemente agrícola



el dolmen de alberite es uno de los numerosos restos prehistóricos que atesora villamartín



la plaza del ayuntamiento es el corazón de la localidad



pasear por las calles de villamartín resulta una experiencia gratificante para el visitante.



vista general de villamartín desde el aeródromo.




una insólita perspectiva aérea de la localidad, que cuenta con aeródromo deportivo

que establecen el hilo conductor de su Historia. Otro importante monumento cristiano, ubicado en la Plaza del Ayuntamiento, es la Iglesia de las Angustias, en la que destaca su extraordinario retablo de estilo barroco. La Iglesia y Convento de San Francisco, construida en el siglo XVI es el último de las grandes construcciones cristianas. El Museo Histórico Municipal de Villamartín recoge en sus dos plantas de exposición un rico y completo recorrido por la Historia de la comarca de la Sierra de Cádiz, desde la más remota Prehistoria hasta el siglo XX. No puede marcharse de Villamartín sin haber visitado esta espectacular muestra sobre la historia de estos parajes. En las afueras de la ciudad, existen múltiples yacimientos primitivos. Mención especial merecen el Parque Arqueológico de Torrevieja, con restos correspondientes al Neolítico; el Campo Dolménico de Alberite, y el Tarajal, uno de los mayores bosques de tarajes de Europa y de una gran riqueza ornitológica.

Villamartín

La puerta de los pueblos blancos

Como su propio nombre indica, Villaluenga del Rosario es larga y estrecha en las faldas de la Sierra del Caíllo, como un silbido entre montañas. Su elevada situación la señala como la localidad más elevada de la provincia, por lo que se la conoce con el sobrenombre de "Cúspide de la Serranía Gaditana". Su clima la convierte en uno de los pueblos más sanos e higiénicos de España. Pero sus atractivos son más numerosos, sus casas blancas y calles empinadas forman un conjun-




villaluenga se presenta ante los ojos del viajero arropada por la sobrecogedora sierra del caíllo

Villaluenga del Rosario

to pintoresco, con algunos monumentos dignos de visitar. Pero, sobre todo, Villaluenga es un paraíso para

los amantes de la Naturaleza. Se encuentra situada en pleno Parque Natural de Grazalema y en su término se encuentran algunas simas

y cuevas con pinturas rupestres que harán las delicias de espeleólogos y curiosos. Todo un mundo para disfrutar.



villaluenga es el municipio situado a mayor altitud de toda la provincia gaditana.

información turística

Ayuntamiento de Villaluenga del Rosario.
Tel. 956 460 001 / 956 462 800
Fax. 956 463 100

Cómo llegar: Conexión Cádiz-Jerez y Sevilla, por A-373/A-374 desde Villamartín; por A-372/A-373 desde Arcos. Por A-372/A-374 desde Ronda y Antequera (conexión Málaga).

Olvera



desde la carretera, olvera ofrece una espectacular panorámica

Olvera, uno de los más bellos pueblos blancos, fue declarado conjunto histórico-artístico en 1.983. Está situada en las primeras estribaciones del sistema subbético. En su término municipal se dan múltiples tipos de paisajes como zonas rocosas, elevadas y ribereñas. Recomendamos el ascenso hasta la Iglesia Parroquial de Nuestra Señora de la Encarnación para desde allí contemplar toda la ciudad, una sucesión de blancas casas que parecen desparramarse por sus laderas (ver página 44).


Puerto Serrano



la plaza del ayuntamiento de puerto serrano es el corazón de la localidad

Uno de los rincones más bellos de la ruta de los pueblos blancos, abre sus puertas al mercado del turismo rural a comienzos del siglo XXI. Los restos prehistóricos, romanos, árabes, la arquitectura neoclásica, los paisajes excepcionales, un espacio privilegiado para la práctica de los deportes al aire libre, el cicloturismo, el senderismo, la Vía Verde, ecosistemas biológicos incomparables y la variedad de sus fiestas son sólo alguno de los motivos para visitar Puerto Serrano (ver página 47).

Arcos de la Frontera



arcos se asoma al valle desde sus 96 metros sobre el río guadalete



tras los muros de este castillo se rindió el reino taifa de marbella a los reyes católicos



las calles estrechas y empinadas son una de las características peculiares de arcos



el lago de arcos ha sido declarado paraje natural por sus singulares valores naturales



la basílica de santa maría de la asunción con su torre neoclásica es una de las joyas arquitectónicas de arcos



no sin razones, arcos ha sido calificado como el pueblo más bonito de España.

La ciudad de los poetas

Arcos ha sido calificado con razón como "el pueblo más bonito de España" por su singular belleza, ya que se encuentra encaramado en un impresionante tajo, a 96 metros de altura, sobre el río, lo que le permite una espectacular panorámica del valle. Se trata del principio de la Serranía y el más importante de los Pueblos Blancos. Declarado Monumento Histórico-Artístico, su nombre procede de la fundación romana que la denominaba Arx-Arcis (fortaleza en la altura), pasando a llamarse Medina-Arkos con la invasión musulmana, civilización que le imprime para siempre sus huellas de identidad. Su entramado de calles empinadas, estrechas y tortuosas y la multitud de rincones y monumentos de gran belleza que posee hacen de esta población un muestrario antológico de la antigua estructura urbanística andaluza, un conjunto de excepcional belleza, en el que destacan,

entre otros muchos tesoros, el Castillo, la Basílica de Santa María de la Asunción y la Iglesia de San Pedro. En Arcos conviven pasado y presente, barrios de siglos y épocas distintas (árabes, judíos, renacentistas,...) que se mezclan en perfecta armonía. La belleza urbana se complementa con unos sorprendentes paisajes como el lago de Arcos, declarado Paraje Natural, donde pueden practicarse deportes náuticos, y el Parque Natural de los Alcornocales, del que forma parte el municipio.

oficina de turismo de arcos de la fra.



Plza. del Cabildo s/n. 11630. Arcos de la Frontera.
Cádiz. Tel. 956 702 264. Fax. 956 702 226
www.ayuntamientoarcos.org

Cómo llegar: La N-342, el principal eje de carreteras enlaza con la N-IV (Cádiz-Madrid), con la A-4, con la A-372 y A-382, como puerta de acceso a los Pueblos Blancos.

Grazalema


Bella por naturaleza



Uista general de Grazalema



las calles de grazalema son limpias y apetecibles para pasear



Uista general de Benamahoma



torre de la iglesia de san juan

fotos: salvador hernández

Grazalema, el de mayor pluviosidad de la Península, se encuentra en medio de un marco que la hace bella por naturaleza, el Parque Natural de la Sierra de Grazalema. Recorrerlo es una gozada para los sentidos ya que cuenta con más de 300 Kilómetros de una amplia y antigua red de vías pecuarias (originalmente para el desplazamiento del ganado), pero que actualmente pueden constituir una buena oportunidad para la práctica del senderismo, rutas a caballo, bicicleta de montaña. Como curiosidad, señalar la existencia de una calzada medieval de acceso a la parte baja del núcleo urbano y que ha sido recientemente restaurada. Pero no toda su hermosura reside en el entorno natural, porque también puede disfrutarse la limpieza de sus calles, sus plazas empedradas y sus casas blancas y cuidadas, que guardan el sabor de lo tradicional y le valió el II Premio Nacional de Embellecimiento. Arquitectónicamente son dignas de destacar, la parroquia de la Encarnación, del siglo XVII,

de origen mudéjar, aunque muy restaurada; la Iglesia de la Aurora del siglo XVIII, que sin duda es la más llamativa y destacable de la localidad por su planta octogonal y su torre de corte neoclásico; la iglesia de San Juan es la más pequeña de la villa y tuvo su origen en una mezquita; por último, la iglesia de San José del siglo XVII conserva lienzos de un discípulo de Murillo.

Grazalema cuenta también con un remanso de paz, la aldea de Benamahoma, cuya riqueza principal es de cuidado aspecto y su bien más preciado, el agua que brota en abundancia.

información turística de grazalema

Oficina de Turismo Ben-Zalema.
Plaza de España, 11. Grazalema. Cádiz
Tel. y Fax: 956 132 225.

Cómo llegar: Conexión Cádiz-Jerez por A-372 vía Arcos. Conexión Sevilla, por A-371/A-373 vía Villamartín. Por A-372/A-374 vía Ronda y Antequera (conexión Málaga).

El Bosque

Una puerta a la Naturaleza



fotos: salvador hernández

plaza del ayuntamiento de el bosque

La Villa de El Bosque es uno de los accesos de entrada al Parque Natural de la Sierra de Grazalema. Tiene todo el encanto, sencillez y tranquilidad de los pueblos blancos, a lo que hay que añadir en este caso su ubicación al pie del monte Albarracín y la existencia de un excelente río truchero, el más meridional de Europa. Todos estos elementos le hacen disponer de múltiples atractivos para disfrutar del turismo rural. Aparte de los encantos naturales, la propia población cuenta con atractivos monumentos como la Iglesia de Santa María de Guadalupe que alberga las tallas de la Virgen de Guadalupe y del patrón, San Antonio de Padua, o el Molino del Duque, antiguo molino que conserva intactas sus instalaciones, conserva tinajas de los siglos XVII y XVIII, consideradas las de mayor tamaño de toda Andalucía.

La Villa del Bosque, uno de los centros más turísticos de la Sierra, cuenta también con una atractiva despensa alimenticia y una buena infraestructura hotelera. Además de las truchas, las chacinas y embutidos, de cerdo ibérico y blanco, gozan de buena fama y renombre: jamones, lomo, morcón, morcillas, salchichón y chorizos aplacan el paladar más exigente, acompañado en ocasiones por la manteca y sobrasada de los mismos. En los últimos tiempos se vienen elaborando riquísimos queso curados, semicurados y frescos.

información turística de el bosque

Ayuntamiento. Tel. 956 727 072.
Centro de Visitantes del Parque Natural Sierra de Grazalema. Tel. 956 727 029. Fax. 956 716 339.


Cómo llegar: Conexión Cádiz-Jerez por A-372 vía Arcos. Conexión Sevilla, por A-371/A-373 vía Villamartín. Por A-372/A-374 vía Ronda y Antequera (conexión Málaga).

La Tenería, s/n
Benaocaz (Cádiz)
Teléfono: 608 254 493
Fax: 956 462 958
sierradegrazalema.com/sierra-alta


*El Placer del Entorno
Natural y su Clima*

Casa con salón,
cocina, baño,
dormitorios.
Todo completa-
mente equipado.

Senderismo
Trekking
Piscina
Compras
Turismo interior



impresionante vista aérea d castellar



castillo

calzada romana

convento de la almoraima

puerta del zoo

casa rural

Castellar

belleza medieval fortificada

Retroceder en el tiempo. Eso es lo que experimentarán aquellos que visiten Castellar, una antigua fortaleza medieval del reino nazarí ubicada en el Campo de Gibraltar, en Cádiz, y que protege con sus murallas la belleza de un pequeño municipio, que aún conserva todo

A ocho kilómetros de Castellar de la Frontera, está situado el nuevo pueblo, construido a finales de los sesenta y en el que habitan la mayoría de las familias que vivían en el antiguo Castellar. De las 18.000 hectáreas que ocupa el término municipal de Castellar,

y que destaca por albergar una enorme riqueza de especies, tanto de flora como de fauna. El Aula de la Naturaleza "La Jarandilla" guarda toda la información sobre estas riquezas naturales. El turismo rural tiene en Castellar un aliciente cuando se reúnen comodidad e historia. Es el caso del Convento de San Miguel de la Almoraima o las Casas Rurales de Castellar, dentro de las murallas. Los amantes del senderismo, tienen el itinerario de La Calzada, que guarda todo su aire medieval, aunque sus orígenes pudieron ser romanos.


su aire medieval. Esta construcción, que puede divisarse desde la carretera, data del siglo X y está considerada como uno de los escasos ejemplos de fortificación medieval habitado.

aproximadamente 15.000 se encuentran en el interior del Parque Natural de los Alcornocales, de gran valor paisajístico natural

información turística de castellar

Punto de información. Tel. 956 236 887. Zoológico. Tel. 676 762 653. Casas rurales. Tel. 956 236 620. Finca Almoraima. Tel. 956 693 002. E-mail. turismo@castellardelafr.com

Cómo llegar: Cádiz, 134 kms por N-IV/N-340/A369. Sevilla, 207 por A381/N-340. Málaga, 130, por N-340/CA3331.



alameda

vista de gibraltar desde la torre

capilla de nuestra señora de la visitación

calle de los escaloncitos

plaza de armas

patio típico de c/ san felipe

el león

estatua de san roque y melampo (el perro sin rabo)

calle romero de figueroa

teatro juan luís galiardo

museo ortega bru

museo carteia

iglesia de santa maría la coronada

Además de poseer una belleza por sí misma, San Roque encierra diversos puntos de enorme valor histórico-cultural. De hecho, el casco antiguo de San Roque está declarado Conjunto Monumental Histórico-Artístico. Su caserío ofrece ordenadas y blancas fachadas con artísticos herrajes y carpinterías así como notables edificaciones de carácter civil. Una apuesta reciente de San Roque por la cultura fue la reconversión del antiguo Cine Teatro Alameda en el actual Teatro Juan Luís Galiardo. Con un aforo de 686 personas, es igualmente la sede de la Semana Internacional del Cortometraje de San Roque, un prestigioso certamen que se celebra desde 1.979. Asimismo, el visitante no puede obviar un paseo por la Calle San Felipe, que sube de la Alameda a la Plaza de la Iglesia, y deleitarse con sus impresionantes y regulares fachadas con balcones y rejas, y por los típicos patios andaluces.

neludible es la visita a la parroquia Santa María La Coronada, de arquitectura y arte Toscano del Siglo XVIII donde se veneran diversas imágenes traídas de Gibraltar en

al de Carteia o al taurino. Entrar en la Capilla de Nuestra Señora de la Visitación o contemplar la estatua de San Roque y el Perro (Melampo), obra del artista Nacho

San Roque

Fuerza cultural

el s.XVIII. La lista de monumentos y rincones sería inabarcable, tan sólo emplazar al visitante a recorrer la Alameda Alfonso XI que data de 1.831, visitar la Nueva Ermita de San Roque, de 1.801, la Plaza de Andalucía, donde se rodó parte de la película *El precio de la Muerte*, de Carol Reed o el Palacio de los Gobernadores. Acudir al museo de Ortega Bru,

Falgueras y que fue instalada en Cuatro Vientos en 1.998. Si lo prefiere, el visitante amigo de caminar, puede pasear sin prisas por la calle San Nicolás o por la calle Historiador Montero, sin duda, las calles más pintorescas del

información turística de San Roque

Edificio Mamia, N-340. Km. 134. 11312. Torreguadiaro. San Roque. Tel. 956 616 866. Fax. 956 616 867. E-mail. turismosanroque@hotmail.com

Cómo llegar: Cádiz, 121 kms por N-IV/N-340. Sevilla, 194 Km por la A4-E05/A381/N340-E15. Málaga, 125 Km por la N340-E15.