



rutas.destinosur.com

la forma más rápida de organizar unas vacaciones diferentes

descubre con un clic los rincones más bellos de España con toda la información para sentirlos y disfrutarlos



The quickest way to organise different holidays discover with a click the most beautiful places in Spain with all the information to feel and enjoy them



Die schnellste Art etwa andere Ferien zu haben Entdecke mit einem click die schönsten Ecken Spaniens mit allen Informationen um die zu spüren und zu genießen.

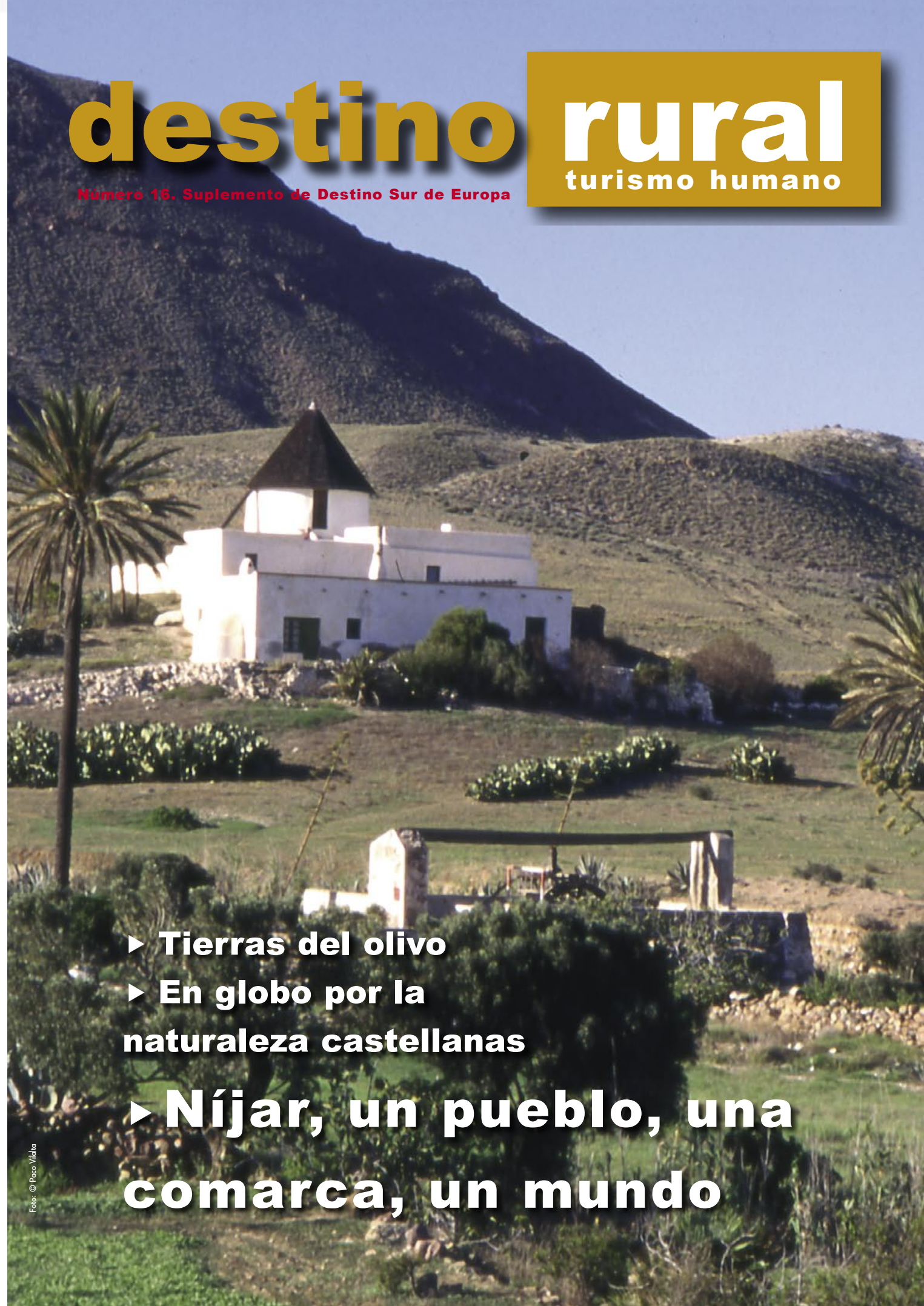


www.destinosur.com

destino rural

turismo humano


Número 16. Suplemento de Destino Sur de Europa



- ▶ Tierras del olivo
- ▶ En globo por la naturaleza castellanas

▶ Níjar, un pueblo, una comarca, un mundo

Foto: © Paco Vildito



Níjar, pasión por la luz

Sobre el cielo de la comarca de Níjar, la luz se vuelve sobrenatural esculpiendo un paisaje que discurre por playas inolvidables, acantilados desgarrados, caminos diseñados por arco iris de flores, rompeolas que custodian leyendas piratas y rutas mágicas por descubrir. Una tierra árida y genuina donde una luz casi imposible teje sueños por cumplirse. Por Eva Fontiveros

Níjar ha fraguado los contornos de su comarca a través del tesón de sus habitantes por convivir con un entorno árido y majestuoso. Unos confines que acogen una parte muy importante del Parque Natural Cabo de Gata, con acantilados de hasta 200 metros, ensenadas misteriosas, playas irrepetibles y desconocidos arrecifes. Es la huella milenaria del paso del fuego y la lava, reposados con eternidad y sosiego sobre estos parajes volcánicos. Lenguas de fuego antiguo, refugio de innumerables calas bañadas de arena de distintos colores, desde el blanco de las calizas y dunas, hasta el gris oscuro de las cenizas volcánicas. Todo un lienzo de sensaciones bajo el agua al reflejarse de manera espectacular los rayos de sol sobre la lava bajo el mar, desgranándose en una paleta de indescriptibles colores

Los acantilados volcánicos conforman un lienzo de sensaciones bajo el agua

y brillos. Un monumento natural único que para mayor peculiaridad presenta una ausencia total de agua dulce. Como excepción, en la cala de San Pedro y Las Negras algunos manantiales fluyen con caudal endeble durante las escasas lluvias, originando la formación de improvisados "oasis". Frente a esta aridez dominante, las distintas especies que pueblan el parque han ido adaptándose a sus condiciones extremas presentando además un endemismo importante. El hombre no ha sido una excepción en esta adaptación al clima y a la falta de agua dulce. La máxima expresión de este afán de lucha y superación son los invernaderos de Níjar, asentados sobre las laderas de Sierra Alhamilla, donde el descubrimiento de grandes acuíferos subterráneos ha permitido un importante desarrollo de los cultivos de invernadero.

Pueblos luminosos

En la página anterior, portada de Destino Rural, Los Cortijos Grandes con uno de los molinos típicos de la zona. Bajo estas líneas, vista panorámica del pueblo de La Isleta del Moro desde las dunas fósiles de Los Escullos. Níjar, un municipio que por sí solo forma una comarca almeriense, se caracteriza por su genuino encanto mediterráneo y morisco.



Foto: © Archivo Entropia

Estrellas y piratas

Al atardecer, el pequeño pueblo de pescadores

La Isleta del Moro adquiere las tonalidades de un prisma multicolor.

Estas costas, al no estar urbanizadas, permiten

ver el cielo en todo su esplendor y disfrutar

de puestas de sol de extraordinaria belleza

seguidas de preciosas noches estrelladas

colmadas de magia y tal vez amenizadas por

la narración de alguna historia de piratas. Estas

calas, vírgenes durante siglos por sus tierras

áridas, fueron durante mucho tiempo refugio

de piratas berberiscos que abordaban a los

barcos que iban a los puertos de Alicante

y Valencia. Este fue el origen de algunas

poblaciones, como la de San José, en su

comienzo levantado como una batería

costera para vigilar la bahía de Genoveses y la

de San José hasta Cala Higuera.



Playas vírgenes y solitarias.


En la foto, playa de Mónsul desde el tómbolo volcánico conocido como La Peineta. Ha sido escenario de numerosas películas y spots publicitarios por su paisaje virgen. La comarca alberga uno de los mejores registros de playas cuaternarias fósiles del Mediterráneo de origen volcánico.

A lo largo de 45 km de costa, altos y escarpados acantilados se alternan con magníficas playas. Entre las más sorprendentes debemos destacar la Playa de Aguamarga y la de San José. Otras playas próximas a núcleos de población son Las Negras, el Playazo de Rodalquilar, Los Escullos, Peñón Blanco o Isleta del Moro.

En la Bahía de los Genoveses se puede practicar el submarinismo, y desde allí, aquellos gourmets de la sorpresa paisajística no dejarán de degustar algunas de las más recónditas y bellas calas de Andalucía: los Amarillos, el Príncipe. En la zona de la playa de Mónsul encontramos playas nudistas como Cala de Enmedio, Cala Chica, Cala Carbón, Media Luna o el Barronal.



Fotos: © Ayuntamiento de Níjar



El aprovechamiento del agua del subsuelo para uso agrario en cultivos de invernadero revolucionó por completo la economía de todo el área, marcando un antes y un después. Resulta un gran contraste comparar la situación actual de la zona con la descripción que hace 50 años hizo Goytisolo de la comarca en "Campos de Níjar":

La nueva cultura del agua revolucionó por completo la economía de todo el área

agricultura de subsistencia muy dispersa con cultivos de secano. Las escasas huertas se encontraban vinculadas a la existencia de alguna fuente en zonas altas o a la cercanía de la costa en la zona de descarga del acuífero donde era posible extraer agua fácilmente con pozos artesanales de poca profundidad y

norias o molinos de viento, como el de Campillo de Gata. El cambio vino propiciado por una reforma agraria consistente en la realización de sondeos y creación de regadíos, parcelación agraria y construcción de los llamados pueblos de colonización, que surgieron tras promoverse la ocupación del territorio

por personas procedentes de la Alpujarra almeriense y granadina. Este fue el origen de las poblaciones de Pueblo Blanco, Atochares, Campohermoso y San Isidro. Desde entonces, el sector agrario y la economía de la comarca de Níjar no han parado de crecer y de afrontar nuevos retos.

En la imagen superior, Las Negras, un pequeño pueblo costero que debe su nombre al luto de las viudas de unos pescadores muertos en un naufragio. Abajo izqda., campanario de Campohermoso. En el centro, Pantano de Isabel II, la presa de regadío más importante de Andalucía en el s.XIX. A la derecha, el aljibe Bermejo, el monumento relacionado con el agua, más antiguo del municipio ya que su origen se establece en época romana.



Fotos: © Ayuntamiento de Níjar

Cultura del agua
En la imagen, noria de El Pozo de los Frailes. Esta gran noria comunal fue construida en la época nazari al servicio de la ganadería transhumante y, con algunos cambios, funcionó hasta 1983.



Fotos: © Ayuntamiento de Níjar

Glorieta de Níjar y Ayuntamiento.




Calle típica de Níjar en la que se observa el trazado morisco de la localidad.

Son vistosas las fortalezas defensivas, levantadas muchas de ellas tras la expulsión de los moriscos en el s.XVI. Estos fuertes (San Pedro y San Ramón, en Rodalquilar), se abandonaron por su inseguridad, hasta que en el s.XVIII se restauraron y se contruyeron otros nuevos: el castillo de San Felipe en los Escullos, el de San José, San Ramón, en el Playazo de Rodalquilar, y San Francisco de Paula, en Cabo de Gata. Estas fortalezas permitieron


Las nuevas fortalezas permitieron dejar atrás el modelo de hábitat islámico

estabilizar el territorio y consolidar núcleos como Fernán Pérez, Pozo de los Frailes, Escullos, Cala Higuera y la Almadraba de Cabo de Gata, dejándose atrás el modelo de hábitat islámico. Otra curiosidad son las minas abandonadas de las sierras del Cabo de Gata y de Rodalquilar que ponen de relieve el intento de sus pobladores en distintas épocas por relanzar la economía de la zona extrayendo los tesoros que escondía su subsuelo,



Fotos: © Ayuntamiento de Níjar

Las minas de oro de Rodalquilar, hoy abandonadas, son un bello ejemplo de arqueología industrial.



Artesanía Nijareña.



Hüebro.



Plaza de Pueblo Blanco.

sin saber que el mayor de ellos eran los acuíferos subterráneos. En la superficie, los pueblos que forman la comarca de Níjar presentan como denominador común el blanco intenso de sus fachadas, sus vistosas flores y la serenidad y recogimiento de la personalidad única que los define. Níjar además se ha consolidado como un relevante centro de producción alfarera, sin olvidarnos tampoco de la importancia de su artesanía de esparto y textil, sobre todo sus mantas y jarapas. Y una vez hechas las compras, y aún con el reflejo en nuestros ojos del encalado de sus casas, las aguas de un mar multicolor acostado sobre lava milenaria, nos despedimos de esta tierra misteriosa de aguas escondidas, pueblos de azúcar glasé, horizontes extraños, respiración pausada y belleza conmovedora.

El Plan Turístico de Níjar, una revolución que avanza

El Plan Turístico de Níjar surge de la concienciación sobre la necesidad de poner en valor el patrimonio cultural, etnológico y natural que alberga toda la comarca de Níjar. Con una inversión de más de 7 millones de euros, esta iniciativa busca canalizar las necesidades que presenta el sector turístico y que abarca los 600 km2 de extensión de toda la comarca de Níjar. Su objetivo principal consiste en la mejora de la calidad del medio urbano y natural, así como la puesta en valor y uso de los recursos turísticos. Además, el plan pretende conseguir el fortalecimiento e integración del tejido empresarial, la mejora de la oferta complementaria, el aumento de la calidad de los servicios, la creación de nuevos productos basados en la explotación innovadora de los recursos y la sensibilización e implicación de la población en una cultura de calidad turística.

Información Turística de Níjar	
	Oficina Municipal de Turismo. Pza. de la Glorieta nº 1. 04100 Níjar. Tel. 950 360 012. www.aytonijar.org www.planturisticodenijar.com www.otraespeciedeturismo.com